Акт государственной историко-культурной экспертизы

документации, за исключением научных отчетов о выполненных археологических полевых работах, содержащей результаты исследований, в соответствии с которыми определяется наличие или отсутствие объектов, обладающих признаками объекта культурного наследия, на земельных участках, подлежащих воздействию земляных, строительных, мелиоративных, хозяйственных работ, работ по использованию лесов и иных работ под объект «Капитальный ремонт автомобильной дороги Р-255 "Сибирь" Новосибирск - Кемерово - Красноярск - Иркутск на участке км 227+000 - км 235+000, Кемеровская область».

г. Новосибирск 15.11.2020 г.

Настоящий Акт государственной историко-культурной экспертизы составлен в соответствии с Федеральным законом от 25.06.2002 № 73-ФЗ «Об объектах культурного наследия (памятниках истории и культуры) народов Российской Федерации», «Положением о государственной историко-культурной экспертизе», утвержденным постановлением Правительства Российской Федерации от 15.07.2009 № 569.

1. Дата начала проведения экспертизы: 13.11.2020 г.

2. Дата окончания проведения экспертизы: 15.11.2020 г.

3. Место проведения экспертизы: г. Новосибирск.

4. Заказчик экспертизы: ООО «Новосибирское городское юридическое агентство».

Адрес: 630099, г. Новосибирск, ул. Семьи Шамшиных, 32.

5. Сведения об эксперте:

Фамилия, имя и отчество	Сумин Владимир Анатольевич
Образование	высшее
Специальность	историк
Ученая степень (звание)	Кандидат исторических наук
Стаж работы	29 лет
Место работы и должность	Главный научный сотрудник - начальник отдела археологии ГАУ НСО НПЦ
Данные об аттестации	Аттестованный эксперт по проведению государственной историко-культурной экспертизы (Приказ Министерства культуры Российской Федерации от 01.04.2020 г. № 419)
Объекты экспертизы на которые был аттестован эксперт (с учетом корректировки объектов экспертизы, установленных Письмом Министерства Культуры Российской Федерации от 2.02.2015 г. № 31-01-39-ГП).	Ø выявленные объекты культурного наследия в целях обоснования целесообразности включения данных объектов в реестр; Ø документы, обосновывающие включение объектов культурного наследия в реестр; Ø земли, подлежащие воздействию земляных, строительных, мелиоративных, хозяйственных работ, предусмотренных статьей 25 Лесного кодекса Российской Федерации работ по использованию лесов (за исключением работ, указанных в пунктах 3, 4 и 7

Эксперт В.А. Сумин

	части 1 статьи 25 Лесного кодекса Российской Федерации) и иных работ, в случае, если указанные земли расположены в границах территорий, утвержденных в соответствии с пунктом 34.2 пункта 1 статьи 9 Федерального закона; Ø документация или разделы документации, обосновывающие меры по обеспечению сохранности объекта культурного наследия, включенного в реестр, выявленного объекта культурного наследия либо объекта, обладающего признаками объекта культурного наследия, при проведении земляных, мелиоративных, хозяйственных работ, указанных в статье 30 Федерального закона работ по использованию лесов и иных работ в границах территории объекта культурного наследия либо на земельном участке, непосредственно связанном с земельным участком в границах территории объекта культурного наследия; Ø документация, за исключением научных отчетов о выполненных археологических полевых работах, содержащая результаты исследований, в соответствии с которыми определяется наличие или отсутствие объектов, обладающих признаками объекта культурного наследия, на земельных участках, подлежащих воздействию земляных, строительных, мелиоративных, хозяйственных работ, указанных в статье 30 Федерального закона работ по использованию лесов и иных работ.

Эксперт признает свою ответственность за соблюдение принципов проведения государственной историко-культурной экспертизы, установленных ст. 29 Федерального закона от 25 июня 2002 года № 73-ФЗ «Об объектах культурного наследия (памятниках истории и культуры) народов Российской Федерации», Положением о государственной историко-культурной экспертизе, утвержденным постановлением Правительства Российской Федерации от 15 июля 2009 г. № 569, и за достоверность сведений, изложенных в заключении.

6. Объект экспертизы: документация, содержащая результаты исследований, в соответствии с которыми определяется наличие или отсутствие объектов, обладающих признаками объекта культурного наследия, на земельных участках, подлежащих воздействию земляных, строительных, мелиоративных, хозяйственных работ, работ по использованию лесов и иных работ:

> **«Археологическое обследование (разведка) земель, подлежащих хозяйственному воздействию в результате работ по объекту «Капитальный ремонт автомобильной дороги Р-255 "Сибирь" Новосибирск - Кемерово - Красноярск - Иркутск на участке км 227+000 - км 235+000, Кемеровская область». Отчет»** (в 1-ом томе на 68 листах).

7. Цель экспертизы: в соответствии с ч. 56 ст. 26 Федерального закона от 03.08.2018 №342-ФЗ (ред. от 27.12.2019) «О внесении изменений в Градостроительный кодекс Российской Федерации и отдельные законодательные акты Российской Федерации» экспертиза проводится в целях определения наличия или отсутствия объектов культурного наследия, вклю-

ченных в реестр, выявленных объектов культурного наследия либо объектов, обладающих признаками объекта культурного наследия, на земельных участках, землях лесного фонда либо в границах водных объектов или их частей, подлежащих воздействию земляных, строительных, мелиоративных, хозяйственных работ, указанных в статье 30 Федерального закона от 25.06.2002 № 73-ФЗ «Об объектах культурного наследия (памятниках истории и культуры) народов Российской Федерации» работ по использованию лесов и иных работ, в случае, если орган охраны объектов культурного наследия не имеет данных об отсутствии на указанных земельных участках, землях лесного фонда либо водных объектах или их частях объектов культурного наследия либо объектов, обладающих признаками объекта культурного наследия в соответствии со статьей 3 Федерального закона № 73-ФЗ от 25.06.2002 (абз. 9 ст. 28 Федеральный Закон № 73-ФЗ от 25.06.2002 в ред., действовавшей до 04.08.2018 г.).

8. Перечень документов, предоставленных для проведения экспертизы:

- Письмо ООО «Новосибирское городское юридическое агентство» № 475-арх от 13.11.2020 г. о проведении государственной историко-культурной экспертизы.
- Документация «Археологическое обследование (разведка) земель, подлежащих хозяйственному воздействию в результате работ по объекту «Капитальный ремонт автомобильной дороги Р-255 "Сибирь" Новосибирск - Кемерово - Красноярск - Иркутск на участке км 227+000 - км 235+000, Кемеровская область. Отчет» (в 1-ом томе на 68 листах) в составе:

РЕФЕРАТ

ОПРЕДЕЛЕНИЯ

ОБОЗНАЧЕНИЯ И СОКРАЩЕНИЯ

ВВЕДЕНИЕ

ОСНОВНАЯ ЧАСТЬ

ГЛАВА 1. ИСХОДНЫЕ ДАННЫЕ И СВЕДЕНИЯ ОБ УЧАСТКАХ ПРОЕКТИРУЕМЫХ РАБОТ

1.1. Перечень представленных исходных данных

1.2. Данные по участкам проектируемых работ, подлежащим проведению археологического обследования (разведки)

ГЛАВА 2. ОБЩАЯ ХАРАКТЕРИСТИКА РАЙОНА РАБОТ. ПРЕДВАРИТЕЛЬНАЯ ОЦЕНКА АРХЕОЛОГИЧЕСКОЙ ПЕРСПЕКТИВНОСТИ УЧАСТКА ПРОЕКТИРУЕМЫХ РАБОТ

2.1. Общая характеристика района работ

2.2. Предварительная оценка археологической перспективности участка проектируемых работ

ГЛАВА 3. МЕТОДИКА ПРОВЕДЕНИЯ АРХЕОЛОГИЧЕСКИХ РАЗВЕДОК

ГЛАВА 4. ПОЛЕВЫЕ АРХЕОЛОГИЧЕСКИЕ РАБОТЫ (РАЗВЕДКА)

4.1.1. Участок временной объездной дороги

4.1.2. Участок строительной площадки

ЗАКЛЮЧЕНИЕ

ПЕРЕЧЕНЬ ИСТОЧНИКОВ

ПЕРЕЧЕНЬ ПУБЛИКАЦИЙ

ПРИЛОЖЕНИЯ

Приложение 1. Копия письма ООО "Новосибирскгипродорнии" от 02.11.2020 г. № 01/1191.

Приложение 2. Копия письма Комитета по охране объектов культурного наследия Кузбасса от 16.07.2020 г. № 02/1428.

Приложение 3. Схема границ земельного участка на кадастровом плане территории 42:35:0105001 (временная объездная дорога) М 1:5 000.

Приложение 4. Схема границ земельного участка на кадастровом плане территории 42:35:0105001 (строительная площадка) М 1:5 000.

Приложение 5. Кадастровый план территории (номер кадастрового квартала 42:35:0105001).

АЛЬБОМ ИЛЛЮСТРАЦИЙ

Открытый лист № 1909-2020 от 10.09.2020 г.

9. Сведения об обстоятельствах, повлиявших на процесс проведения и результаты экспертизы: обстоятельства, повлиявшие на процесс проведения и результаты экспертизы, отсутствуют.

10. Сведения о проведенных исследованиях с указанием примененных методов, объема и характера выполненных работ и их результатов:

- рассмотрены предоставленные заказчиком документы;

- проведен сравнительный анализ всего комплекса данных, имеющихся по объекту экспертизы.

По результатам проведенной работы установлено, что представленная на экспертизу документация является достаточной для подготовки акта экспертизы.

11. Факты и сведения, выявленные и установленные в результате проведенных исследований.

В 2020 году по договору с ООО "Новосибирскгипродорнии" Археологической службой ООО «Новосибирское городское юридическое агентство» проведено археологическое обследование (разведка) земель, подлежащих хозяйственному воздействию в результате проектируемых работ по объекту «Капитальный ремонт автомобильной дороги Р-255 "Сибирь" Новосибирск - Кемерово - Красноярск - Иркутск на участке км 227+000 - км 235+000, Кемеровская область», расположенных на территории Топкинского муниципального округа Кемеровской области - Кузбасса. Проектными решениями на период проведения капитального ремонта автомобильной дороги предусмотрены временные отводы земель для временной объездной дороги и для строительной площадки. В окончательном варианте проектных решений грунтовый резерв не предусмотрен.

Работы выполнены по Открытому листу № 1909-2020 (держатель Открытого листа - Софейков О.В.), выданному Министерством культуры РФ 10.09.2020 г. на право проведения археологических разведок с осуществлением локальных земляных работ.

Археологическое обследование (разведка) участков земель, подлежащих хозяйственному воздействию, проводилось в целях выявления и обследования объектов культурного наследия (или установления факта их отсутствия) и определения границ территории объекта культурного наследия (согласно пункту 3.20 «Положения о порядке проведения археологических полевых работ и составления научной отчетной документации», утвержденного поста-

новлением Бюро Отделения историко-филологических наук Российской академии наук от 20.06.2018 № 32).

Согласно письму Комитета по охране объектов культурного наследия Кузбасса от 16.07.2020 г. № 02/1428 на участке реализации проектных решений по титулу «Капитальный ремонт автомобильной дороги Р-255 "Сибирь" Новосибирск - Кемерово - Красноярск - Иркутск на участке км 227+000 – км 235+000, Кемеровская область» объекты культурного наследия, включенные в Единый государственный реестр объектов культурного наследия (памятников истории и культуры) народов Российской Федерации, отсутствуют. Испрашиваемые земельные участки расположены вне зон охраны и защитных зон объектов культурного наследия. Сведениями об отсутствии на участке выявленных объектов культурного наследия либо объектов, обладающих признаками объекта культурного наследия (в том числе археологического наследия), Комитет не располагает.

До начала полевых археологических работ проводился сбор и анализ исходных данных, включая: представленную заказчиком работ документацию, архивные данные о проводившихся ранее в районе проектируемых работ археологических исследованиях и выявленных ранее объектах культурного наследия, данные по геоморфологической и ландшафтной ситуации в районе предстоящих полевых археологических работ, спутниковые снимки местности, нанесение участка работ на топографическую карту, проводилась предварительная оценка археологической перспективности участков работ.

Полевые археологические работы (обследование) проводились в соответствии с методическими требованиями «Положения о порядке проведения археологических полевых работ и составления научной отчетной документации», утвержденного постановлением Бюро Отделения историко-филологических наук Российской академии наук от 20.06.2018 № 32. Обследование участков выполнялось с изучением микрорельефа, осмотром обнажений, поиском подъемного материала и признаков культурного слоя, закладкой разведочных вскрытий - шурфов.

По объекту проектирования «Капитальный ремонт автомобильной дороги Р-255 "Сибирь" Новосибирск - Кемерово - Красноярск - Иркутск на участке км 227+000 - км 235+000, Кемеровская область» обследованы два участка общей площадью 1,2705 га, в том числе:

- участок временной объездной дороги площадью 0,2748 га;
- участок строительной площадки площадью 0,9957 га.

Участки расположены в Топкинском муниципальном округе Кемеровской области - Кузбасса, к северо-востоку от города Топки, в районе кольцевой развязки на автомобильной дороге Р-255 "Сибирь" Новосибирск - Кемерово - Красноярск - Иркутск. Участок временной объездной дороги примыкает к автомобильной дороге с северо-востока, участок строительной площадки примыкает с севера к самой кольцевой развязке.

В соответствии с письмом ООО "Новосибирскгипродорнии" от 02.11.2020 г. № 01/1191 участки временного отвода земель для временной объездной дороги и строительной площадки расположены на территории кадастрового квартала 42:35:0105001. Указанные земельные участки не сформированы и не учтены в Едином государственном реестре объектов недвижимости, поэтому выписки из Единого государственного реестра недвижимости о земельных участках не предоставлены. Вместо выписки из Единого государственного реестра недвижимости предоставлен кадастровый план территории (кадастровый квартал 42:35:0105001). Разработка градостроительного плана земельных участков условиями государственного контракта на выполнение проектных и изыскательских работ по этому объекту не предусмотрена.

Участок временной объездной дороги. Участок примыкает к автомобильной дороге Р-255 "Сибирь" Новосибирск - Кемерово - Красноярск - Иркутск с северо-востока, расположен в

0,19 км к северо-западу от кольцевой развязки. Протяженность участка по линии СЗ-ЮВ вдоль автодороги составляет 140 м, ширина составляет от 0 м до 32 м, площадь участка – 0,2748 га. Местоположение участка: Кемеровская область – Кузбасс, Топкинский муниципальный округ. Участок расположен в кадастровом квартале 42:35:0105001. Контур и координаты поворотных (угловых) точек участка приведены в представленной на экспертизу документации на схеме участка.

Участок строительной площадки. Участок примыкает с севера к кольцевой развязке на автомобильной дороге Р-255 "Сибирь" Новосибирск - Кемерово - Красноярск – Иркутск, расположен в 180 м к юго-востоку от предыдущего участка временной объездной дороги. Размеры участка 86 х 118 х 89 х 129 м, площадь участка составляет 0,9957 га. Местоположение участка: Кемеровская область – Кузбасс, Топкинский муниципальный округ. Участок расположен в кадастровом квартале 42:35:0105001. Контур и координаты поворотных (угловых) точек участка приведены в представленной на экспертизу документации на схеме участка.

Участки отвода земель для временной объездной дороги и строительной площадки по объекту «Капитальный ремонт автомобильной дороги Р-255 "Сибирь" Новосибирск - Кемерово - Красноярск - Иркутск на участке км 227+000 – км 235+000, Кемеровская область» расположены на водораздельном увале, разделяющем долины речек Мал. Топкая и Черная. На основании проведенных предварительных камеральных исследований с учетом ландшафтно-топографической и историко-культурной ситуации в этом регионе, участки проектируемых работ по геоморфологическому положению предварительно были определены как потенциально пригодные для расположения археологических объектов.

Ближайший к участкам проектируемых работ по объекту «Капитальный ремонт автомобильной дороги Р-255 "Сибирь" Новосибирск - Кемерово - Красноярск - Иркутск на участке км 227+000 – км 235+000, Кемеровская область» археологический объект – одиночный курган Знаменский расположен на правом берегу речки Малый Корчуган, в 12,2 км к юго-юго-западу от участка строительной площадки. Другие открытые ранее археологические объекты расположены на еще большем расстоянии от участков проектируемых работ. Открытые ранее на территории современного Топкинского муниципального округа немногочисленные археологические объекты приурочены к долинам рек и междуречным водораздельным увалам.

При выполнении археологического обследования участков были проведены: визуальный осмотр местности с изучением микрорельефа, осмотром обнажений, поиском подъемного материала и признаков культурного слоя; закладка 5 разведочных вскрытий (шурфов размерами 1х1 м), фотофиксация этапов полевых работ.

В ходе работ установлено отсутствие на обследованных участках рельефных признаков археологических сооружений, а также подъемного материала и признаков культурного слоя. В разведочных вскрытиях зафиксированы только стерильные в археологическом отношении слои: почвенный слой, мешанные техногенные слои рекультивации, почвообразующая (материковая) порода. Следы ям, прокалов, углистых или золистых прослоек и археологические находки отсутствуют.

Участок временной объездной дороги. Участок расположен в небольшом логу (в вершине лога), с северо-восточной стороны насыпной асфальтированной автодороги Р-255 "Сибирь" Новосибирск - Кемерово - Красноярск – Иркутск, по обе стороны от водопропускной трубы под этой автодорогой. Северо-западная часть участка (до водопропускной трубы) представляет собой засыпанную щебнем (визуально на высоту до 2,5-3 м) часть лога. Юго-восточная часть участка проходит по пологой площадке срезанного и уположенного юго-восточного склона лога, задернована. Самая южная, небольшая часть участка на юго-

восточном склоне лога изрыта, засыпана (на высоту визуально до 1 м) задернованным отвалом грунта с кусками асфальта. Прилегающая к участку территория полностью изрыта при строительстве автодороги, а также при засыпке части лога и при планировке расположенной к северо-востоку и востоку от участка временной объездной дороги площадки, на которой построено кафе и стоянка для автотранспорта.

При проведении обследования рельефные признаки археологических сооружений (остатки жилищных западин, рвов, валов, курганных насыпей), а также подъемный материал и признаки культурного слоя (в обнажениях стенок небольшой современной ямы за пределами юго-восточной границы участка) не обнаружены. На участке временной объездной дороги были заложены 2 разведочных вскрытия – шурфы № 1 – № 2. Археологические находки, признаки древнего культурного слоя и сооружений в шурфах не обнаружены.

Участок строительной площадки. Участок строительной площадки расположен на пологой верхней части юго-восточного склона того же лога, на задернованной, поросшей отдельными кустами полосе с изрытым рельефом, между насыпью автодороги (кольцевой развязки) Р-255 "Сибирь" Новосибирск - Кемерово - Красноярск – Иркутск, лесополосой и асфальтированным съездом с кольцевой развязки. При проведении обследования рельефные признаки археологических сооружений (остатки жилищных западин, рвов, валов, курганных насыпей) на участке стройплощадки не обнаружены. Для определения стратиграфии участка и выявления наличия или отсутствия на нем признаков археологических объектов на участке стройплощадки, в наиболее высокой по склону лога части участка были заложены разведочные вскрытия (шурфы) № 3 - № 5. Археологические находки, признаки древнего культурного слоя и сооружений в шурфах не обнаружены.

На основании проведенного археологического обследования установлено отсутствие на обследованных участках земель, подлежащих хозяйственному воздействию в результате работ по объекту «Капитальный ремонт автомобильной дороги Р-255 "Сибирь" Новосибирск - Кемерово - Красноярск - Иркутск на участке км 227+000 - км 235+000, Кемеровская область», включенных в реестр и выявленных объектов культурного наследия, а также объектов, обладающих признаками объектов культурного наследия.

12. Перечень документов и материалов, собранных и полученных при проведении экспертизы, а также использованной для нее специальной, технической и справочной литературы: отсутствуют.

13. Обоснование вывода экспертизы:

На основании рассмотрения представленной на экспертизу документации было установлено следующее:

1. Историко-культурные исследования, результаты которых изложены в представленной на экспертизу документации «Археологическое обследование (разведка) земель, подлежащих хозяйственному воздействию в результате работ по объекту «Капитальный ремонт автомобильной дороги Р-255 "Сибирь" Новосибирск - Кемерово - Красноярск - Иркутск на участке км 227+000 - км 235+000, Кемеровская область». Отчет», были проведены в полном объеме, согласно существующим нормативным, правовым и научно-методическим требованиям, что подтверждается представленной документацией.

2. На землях, подлежащих хозяйственному воздействию в результате работ по объекту проектирования «Капитальный ремонт автомобильной дороги Р-255 "Сибирь" Новосибирск - Кемерово - Красноярск - Иркутск на участке км 227+000 - км 235+000, Кемеровская область», объекты культурного наследия, включенные в реестр, и выявленные объекты культурного наследия отсутствуют.

Эксперт В.А. Сумин

3. При проведении археологического обследования установлено отсутствие на участках проектируемых работ объектов, обладающих признаками объектов культурного наследия.

14. Выводы экспертизы:

1. Представленная на экспертизу документация «Археологическое обследование (разведка) земель, подлежащих хозяйственному воздействию в результате работ по объекту «Капитальный ремонт автомобильной дороги Р-255 "Сибирь" Новосибирск - Кемерово - Красноярск - Иркутск на участке км 227+000 - км 235+000, Кемеровская область». Отчет» соответствует требованиям действующего законодательства в области сохранения, использования, популяризации и государственной охраны объектов культурного наследия (памятников истории и культуры) народов Российской Федерации.

2. На землях, подлежащих хозяйственному воздействию в результате работ по объекту проектирования «Капитальный ремонт автомобильной дороги Р-255 "Сибирь" Новосибирск - Кемерово - Красноярск - Иркутск на участке км 227+000 - км 235+000, Кемеровская область», отсутствуют объекты культурного наследия, включенные в Единый государственный реестр объектов культурного наследия (памятников истории и культуры) народов Российской Федерации, выявленные объекты культурного наследия и объекты, обладающие признаками объектов культурного наследия **(ПОЛОЖИТЕЛЬНОЕ ЗАКЛЮЧЕНИЕ)**.

3. Земли, планируемые для проведения работ по объекту «Капитальный ремонт автомобильной дороги Р-255 "Сибирь" Новосибирск - Кемерово - Красноярск - Иркутск на участке км 227+000 - км 235+000, Кемеровская область», **могут быть использованы для хозяйственного освоения.**

Приложения:

1. Письмо ООО «Новосибирское городское юридическое агентство» № 475-арх от 13.11.2020 г. о проведении государственной историко-культурной экспертизы.
2. «Археологическое обследование (разведка) земель, подлежащих хозяйственному воздействию в результате работ по объекту «Капитальный ремонт автомобильной дороги Р-255 "Сибирь" Новосибирск - Кемерово - Красноярск - Иркутск на участке км 227+000 - км 235+000, Кемеровская область. Отчет» (в 1-ом томе на 68 листах).

Дата оформления заключения экспертизы – 15.11.2020 г.

Сумин Владимир Анатольевич

Подписано цифровой подписью: Сумин Владимир Анатольевич
Дата: 2020.11.15 14:39:47 +07'00'

Сумин В.А.

(подпись эксперта) (расшифровка подписи)

Эксперт В.А. Сумин

НОВОСИБИРСКОЕ ГОРОДСКОЕ ЮРИДИЧЕСКОЕ АГЕНТСТВО

Аттестованному эксперту по проведению государственной историко-культурной экспертизы

СУМИНУ В.А.

От 13.11.2020 г. № 475-арх

/о проведении государственной историко-культурной экспертизы/

Уважаемый Владимир Анатольевич!

Просим Вас провести государственную историко-культурную экспертизу документации: «Археологическое обследование (разведка) земель, подлежащих хозяйственному воздействию в результате работ по объекту «Капитальный ремонт автомобильной дороги Р-255 "Сибирь" Новосибирск - Кемерово - Красноярск - Иркутск на участке км 227+000 - км 235+000, Кемеровская область». Отчет» (приложение 1).

ПРИЛОЖЕНИЕ:

1. «Археологическое обследование (разведка) земель, подлежащих хозяйственному воздействию в результате работ по объекту «Капитальный ремонт автомобильной дороги Р-255 "Сибирь" Новосибирск - Кемерово - Красноярск - Иркутск на участке км 227+000 - км 235+000, Кемеровская область». Отчет» (в 1-ом томе на 68 листах).

Заместитель директора ООО «Новосибирское городское юридическое агентство» -
руководитель Археологической службы

О.В. Софейков

630099, г. Новосибирск, ул. Семьи Шамшиных, 32,тел.222-01-78

ООО «НОВОСИБИРСКОЕ ГОРОДСКОЕ ЮРИДИЧЕСКОЕ АГЕНТСТВО» **АРХЕОЛОГИЧЕСКАЯ СЛУЖБА**	
	Археологическое обследование (разведка) земель, подлежащих хозяйственному воздействию в результате работ по объекту «Капитальный ремонт автомобильной дороги Р-255 "Сибирь" Новосибирск - Кемерово - Красноярск - Иркутск на участке км 227+000 – км 235+000, Кемеровская область»

Отчет

Новосибирск 2020

ООО «Новосибирское городское юридическое агентство»

АРХЕОЛОГИЧЕСКАЯ СЛУЖБА

Археологическое обследование (разведка) земель, подлежащих хозяйственному воздействию в результате работ по объекту «Капитальный ремонт автомобильной дороги Р-255 "Сибирь" Новосибирск - Кемерово - Красноярск - Иркутск на участке км 227+000 – км 235+000, Кемеровская область»

Отчет

УТВЕРЖДАЮ:
Директор
ООО «Новосибирское городское
юридическое агентство» _____ О. А. Матлахов
13.11.2020 г.

Заместитель директора - руководитель
археологической службы О. В. Софейков

Открытый лист № 1909-2020
от 10.09.2020

ЭКЗ._____

Архивный № 19-арх/2020

Новосибирск 2020

Реферат

В 2020 году Археологической службой ООО «Новосибирское городское юридическое агентство» проведено археологическое обследование (разведка) земель, подлежащих хозяйственному воздействию в результате работ по объекту «Капитальный ремонт автомобильной дороги Р-255 "Сибирь" Новосибирск - Кемерово - Красноярск - Иркутск на участке км 227+000 – км 235+000, Кемеровская область».

Работы выполнены на основании договора с ООО "Новосибирскгипродорнии" по открытому листу № 1909-2020, выданному Министерством культуры РФ 10.09.2020 г. археологу О. В. Софейкову на проведение археологических разведок с осуществлением локальных земляных работ в целях выявления объектов археологического наследия, уточнения сведений о них и планирования мероприятий по обеспечению их сохранности.

Местоположение участков проведения археологических работ (археологического обследования): Кемеровская область – Кузбасс, Топкинский муниципальный округ.

Общая площадь участков земель, на которых проведено археологическое обследование (разведка), составляет 1,2705 га, в том числе:

- участок временной объездной дороги площадью 0,2748 га,
- участок строительной площадки площадью 0,9957 га.

Работы проводились в целях выявления и обследования объектов культурного (археологического) наследия (или установления факта их отсутствия) и определения границ территории этих объектов в случае их выявления на участках земель, подлежащих хозяйственному освоению.

В ходе работ выполнено археологическое обследование (разведка) земель, подлежащих хозяйственному воздействию в результате работ по объекту «Капитальный ремонт автомобильной дороги Р-255 "Сибирь" Новосибирск - Кемерово - Красноярск - Иркутск на участке км 227+000 – км 235+000, Кемеровская область», были заложены 5 разведочных вскрытий – шурфов размерами 1 х1 м.

В результате проведенного археологического обследования (разведки) на участках отвода земель, подлежащих хозяйственному воздействию по объекту

«Капитальный ремонт автомобильной дороги Р-255 "Сибирь" Новосибирск - Кемерово - Красноярск - Иркутск на участке км 227+000 – км 235+000, Кемеровская область» установлено отсутствие объектов, обладающих признаками объектов культурного (в том числе археологического) наследия.

По итогам выполненных археологических полевых работ (разведок) в соответствии с письмом Министерства культуры РФ от 02.11.2016 г. № 337-01-39-НМ составлена документация, содержащая результаты исследований, в соответствии с которыми определяется наличие или отсутствие объектов, обладающих признаками объекта культурного наследия на земельных участках, подлежащих воздействию земляных, строительных, хозяйственных и иных работ: **«Археологическое обследование (разведка) земель, подлежащих хозяйственному воздействию в результате работ по объекту «Капитальный ремонт автомобильной дороги Р-255 "Сибирь" Новосибирск - Кемерово - Красноярск - Иркутск на участке км 227+000 – км 235+000, Кемеровская область». Отчет»** с приложениями и иллюстрациями (в одном томе).

СОДЕРЖАНИЕ

РЕФЕРАТ **2**

ОПРЕДЕЛЕНИЯ **7**

ОБОЗНАЧЕНИЯ И СОКРАЩЕНИЯ **10**

ВВЕДЕНИЕ **12**

ОСНОВНАЯ ЧАСТЬ **15**

ГЛАВА 1. ИСХОДНЫЕ ДАННЫЕ И СВЕДЕНИЯ ОБ УЧАСТКАХ ПРОЕКТИРУЕМЫХ РАБОТ **15**

1.1. Перечень представленных исходных данных 15

1.2. Данные по участкам проектируемых работ, подлежащим проведению археологического обследования (разведки) 15

ГЛАВА 2. ОБЩАЯ ХАРАКТЕРИСТИКА РАЙОНА РАБОТ. ПРЕДВАРИТЕЛЬНАЯ ОЦЕНКА АРХЕОЛОГИЧЕСКОЙ ПЕРСПЕКТИВНОСТИ УЧАСТКА ПРОЕКТИРУЕМЫХ РАБОТ **18**

2.1. Общая характеристика района работ 18

2.2. Предварительная оценка археологической перспективности участка проектируемых работ 21

ГЛАВА 3. МЕТОДИКА ПРОВЕДЕНИЯ АРХЕОЛОГИЧЕСКИХ РАЗВЕДОК **23**

ГЛАВА 4. ПОЛЕВЫЕ АРХЕОЛОГИЧЕСКИЕ РАБОТЫ (РАЗВЕДКА) **28**

4.1.1. Участок временной объездной дороги 30

4.1.2. Участок строительной площадки 32

ЗАКЛЮЧЕНИЕ **35**

ПЕРЕЧЕНЬ ИСТОЧНИКОВ **36**

ПЕРЕЧЕНЬ ПУБЛИКАЦИЙ **39**

ПРИЛОЖЕНИЯ **40**

Приложение 1. Копия письма ООО "Новосибирскгипродорнии" от 02.11.2020 г. № 01/1191. 41

Приложение 2. Копия письма Комитета по охране объектов культурного наследия Кузбасса от 16.07.2020 г. № 02/1428. 42

Приложение 3. Схема границ земельного участка на кадастровом плане территории 42:35:0105001 (временная объездная дорога) М 1:5 000. 44

Приложение 4. Схема границ земельного участка на кадастровом плане территории 42:35:0105001 (строительная площадка) М 1:5 000. 45

Приложение 5. Кадастровый план территории (номер кадастрового квартала 42:35:0105001). 46

АЛЬБОМ ИЛЛЮСТРАЦИЙ **48**

Рисунок 1. Капитальный ремонт автомобильной дороги Р-255 "Сибирь" Новосибирск - Кемерово - Красноярск - Иркутск на участке км 227+000 – км 235+000, Кемеровская область. Схема расположения участков проведения археологической разведки в Топкинском муниципальном округе на карте Кемеровской области – Кузбасса. 49

Рисунок 2. Капитальный ремонт автомобильной дороги Р-255 "Сибирь" Новосибирск - Кемерово - Красноярск - Иркутск на участке км 227+000 – км 235+000, Кемеровская область. Схема расположения участков проектируемых работ (участков археологического обследования) (М 1:100 000). 50

Рисунок 3. Капитальный ремонт автомобильной дороги Р-255 "Сибирь" Новосибирск - Кемерово - Красноярск - Иркутск на участке км 227+000 – км 235+000, Кемеровская область. Ситуационный план участков проектируемых работ на спутниковом снимке местности М 1:7 000. 51

Рисунок 4. Капитальный ремонт автомобильной дороги Р-255 "Сибирь" Новосибирск - Кемерово - Красноярск - Иркутск на участке км 227+000 – км 235+000, Кемеровская область. Схема разведочных вскрытий (шурфов) и точек фотофиксации. 52

Рисунок 5. ФОТО. Капитальный ремонт автомобильной дороги Р-255 "Сибирь" Новосибирск - Кемерово - Красноярск - Иркутск на участке км 227+000 – км 235+000, Кемеровская область. Участок

временной объездной дороги. Вид с СЗ с точки 053 на СЗ часть участка с техногенной засыпкой лога. ... 53
Рисунок 6. ФОТО. Капитальный ремонт автомобильной дороги Р-255 "Сибирь" Новосибирск - Кемерово - Красноярск - Иркутск на участке км 227+000 – км 235+000, Кемеровская область. Участок временной объездной дороги. Вид с СЗ с точки 054 от бровки техногенной засыпки лога (на переднем плане справа – водопропускная труба под автодорогой Р-255 "Сибирь" Новосибирск - Кемерово - Красноярск – Иркутск). ... 53
Рисунок 7. ФОТО. Капитальный ремонт автомобильной дороги Р-255 "Сибирь" Новосибирск - Кемерово - Красноярск - Иркутск на участке км 227+000 – км 235+000, Кемеровская область. Участок временной объездной дороги. Общий вид с ЮВ с точки 055. ... 54
Рисунок 8. ФОТО. Капитальный ремонт автомобильной дороги Р-255 "Сибирь" Новосибирск - Кемерово - Красноярск - Иркутск на участке км 227+000 – км 235+000, Кемеровская область. Участок временной объездной дороги. Вид с Ю с точки 056. ... 54
Рисунок 9. ФОТО. Капитальный ремонт автомобильной дороги Р-255 "Сибирь" Новосибирск - Кемерово - Красноярск - Иркутск на участке км 227+000 – км 235+000, Кемеровская область. Панорама участка временной объездной дороги и прилегающей территории с точки 056. ... 55
Рисунок 10. ФОТО. Капитальный ремонт автомобильной дороги Р-255 "Сибирь" Новосибирск - Кемерово - Красноярск - Иркутск на участке км 227+000 – км 235+000, Кемеровская область. Вид с Ю на место закладки разведочного вскрытия (шурфа) № 1 на участке временной объездной дороги. ... 56
Рисунок 11. ФОТО. Капитальный ремонт автомобильной дороги Р-255 "Сибирь" Новосибирск - Кемерово - Красноярск - Иркутск на участке км 227+000 – км 235+000, Кемеровская область. Разведочное вскрытие (шурф) № 1. Вид с Ю. ... 56
Рисунок 12. ФОТО. Капитальный ремонт автомобильной дороги Р-255 "Сибирь" Новосибирск - Кемерово - Красноярск - Иркутск на участке км 227+000 – км 235+000, Кемеровская область. Разведочное вскрытие (шурф) № 1. Рекультивация. Вид с Ю. ... 57
Рисунок 13. ФОТО. Капитальный ремонт автомобильной дороги Р-255 "Сибирь" Новосибирск - Кемерово - Красноярск - Иркутск на участке км 227+000 – км 235+000, Кемеровская область. Вид с Ю на место закладки разведочного вскрытия (шурфа) № 2 на участке временной объездной дороги. ... 57
Рисунок 14. ФОТО. Капитальный ремонт автомобильной дороги Р-255 "Сибирь" Новосибирск - Кемерово - Красноярск - Иркутск на участке км 227+000 – км 235+000, Кемеровская область. Разведочное вскрытие (шурф) № 2. Вид с Ю. ... 58
Рисунок 15. ФОТО. Капитальный ремонт автомобильной дороги Р-255 "Сибирь" Новосибирск - Кемерово - Красноярск - Иркутск на участке км 227+000 – км 235+000, Кемеровская область. Разведочное вскрытие (шурф) № 2. Рекультивация. Вид с Ю. ... 58
Рисунок 16. ФОТО. Капитальный ремонт автомобильной дороги Р-255 "Сибирь" Новосибирск - Кемерово - Красноярск - Иркутск на участке км 227+000 – км 235+000, Кемеровская область. Участок строительной площадки. Вид с В с точки 061. ... 59
Рисунок 17. ФОТО. Капитальный ремонт автомобильной дороги Р-255 "Сибирь" Новосибирск - Кемерово - Красноярск - Иркутск на участке км 227+000 – км 235+000, Кемеровская область. Участок строительной площадки. Вид с В с точки 062. ... 59
Рисунок 18. ФОТО. Капитальный ремонт автомобильной дороги Р-255 "Сибирь" Новосибирск - Кемерово - Красноярск - Иркутск на участке км 227+000 – км 235+000, Кемеровская область. Участок строительной площадки. Вид с ВЮВ с точки 062. ... 60
Рисунок 19. ФОТО. Капитальный ремонт автомобильной дороги Р-255 "Сибирь" Новосибирск - Кемерово - Красноярск - Иркутск на участке км 227+000 – км 235+000, Кемеровская область. Участок строительной площадки. Вид с ВЮВ с точки 064. ... 60
Рисунок 20. ФОТО. Капитальный ремонт автомобильной дороги Р-255 "Сибирь" Новосибирск - Кемерово - Красноярск - Иркутск на участке км 227+000 – км 235+000, Кемеровская область. Участок строительной площадки. Вид с З с точки 065. ... 61
Рисунок 21. ФОТО. Капитальный ремонт автомобильной дороги Р-255 "Сибирь" Новосибирск - Кемерово - Красноярск - Иркутск на участке км 227+000 – км 235+000, Кемеровская область. Участок строительной площадки. Вид с ЮЗ с точки 067 по створу асфальтированного съезда с кольцевой развязки, проходящего по ЮВ границе участка стройплощадки. ... 61
Рисунок 22. ФОТО. Капитальный ремонт автомобильной дороги Р-255 "Сибирь" Новосибирск - Кемерово - Красноярск - Иркутск на участке км 227+000 – км 235+000, Кемеровская область. Вид с Ю на место закладки разведочного вскрытия (шурфа) № 3 на участке стройплощадки. ... 62

Рисунок 23. ФОТО. Капитальный ремонт автомобильной дороги Р-255 "Сибирь" Новосибирск - Кемерово - Красноярск - Иркутск на участке км 227+000 – км 235+000, Кемеровская область. Разведочное вскрытие (шурф) № 3. Вид с Ю. 62
Рисунок 24. ФОТО. Капитальный ремонт автомобильной дороги Р-255 "Сибирь" Новосибирск - Кемерово - Красноярск - Иркутск на участке км 227+000 – км 235+000, Кемеровская область. Разведочное вскрытие (шурф) № 3. Рекультивация. Вид с Ю. 63
Рисунок 25. ФОТО. Капитальный ремонт автомобильной дороги Р-255 "Сибирь" Новосибирск - Кемерово - Красноярск - Иркутск на участке км 227+000 – км 235+000, Кемеровская область. Вид с Ю на место закладки разведочного вскрытия (шурфа) № 4 на участке стройплощадки. 63
Рисунок 26. ФОТО. Капитальный ремонт автомобильной дороги Р-255 "Сибирь" Новосибирск - Кемерово - Красноярск - Иркутск на участке км 227+000 – км 235+000, Кемеровская область. Разведочное вскрытие (шурф) № 4. Вид с Ю. 64
Рисунок 27. ФОТО. Капитальный ремонт автомобильной дороги Р-255 "Сибирь" Новосибирск - Кемерово - Красноярск - Иркутск на участке км 227+000 – км 235+000, Кемеровская область. Разведочное вскрытие (шурф) № 4. Рекультивация. Вид с Ю. 64
Рисунок 28. ФОТО. Капитальный ремонт автомобильной дороги Р-255 "Сибирь" Новосибирск - Кемерово - Красноярск - Иркутск на участке км 227+000 – км 235+000, Кемеровская область. Вид с Ю на место закладки разведочного вскрытия (шурфа) № 5 на участке стройплощадки. 65
Рисунок 29. ФОТО. Капитальный ремонт автомобильной дороги Р-255 "Сибирь" Новосибирск - Кемерово - Красноярск - Иркутск на участке км 227+000 – км 235+000, Кемеровская область. Разведочное вскрытие (шурф) № 5. Вид с Ю. 65
Рисунок 30. ФОТО. Капитальный ремонт автомобильной дороги Р-255 "Сибирь" Новосибирск - Кемерово - Красноярск - Иркутск на участке км 227+000 – км 235+000, Кемеровская область. Разведочное вскрытие (шурф) № 5. Рекультивация. Вид с Ю. 66
Открытый лист № 1909-2020 от 10.09.2020. 67

ОПРЕДЕЛЕНИЯ

Археологические полевые работы - работы по выявлению и изучению объектов археологического наследия, включая работы, имеющие целью поиск и изъятие археологических предметов, проводятся на основании выдаваемого сроком не более чем на один год разрешения (открытого листа). Поиск археологических предметов и их изъятие из мест залегания могут производиться исключительно в составе археологических полевых работ (пункт 1 статьи 45.1 Федерального закона от 25.06.2002 № 73-ФЗ «Об объектах культурного наследия (памятниках истории и культуры) народов Российской Федерации»).

Археологические предметы – движимые вещи, основным или одним из основных источников информации о которых независимо от обстоятельств их обнаружения являются археологические раскопки или находки, в том числе предметы, обнаруженные в результате таких раскопок или находок (статья 3 Федерального закона от 25.06.2002 № 73-ФЗ «Об объектах культурного наследия (памятниках истории и культуры) народов Российской Федерации»).

Археологические разведки - проведение на поверхности земли или под водой научных исследований объектов археологического наследия без осуществления земляных работ либо с осуществлением локальных земляных работ с общей площадью раскопов не более 20 квадратных метров на каждом объекте археологического наследия с исследованием культурного слоя путем заложения шурфов или без такового, в том числе с полным или частичным изъятием археологических предметов из раскопов, в целях выявления объектов археологического наследия, уточнения сведений о них или планирования мероприятий по обеспечению их сохранности (пункт 7 статьи 45.1 Федерального закона от 25.06.2002 № 73-ФЗ «Об объектах культурного наследия (памятниках истории и культуры) народов Российской Федерации»).

Археологический шурф – прямоугольное в плане разведочное вскрытие грунта, площадь которого может варьировать от 1 до 20 м^2 (пункт 1.4 Положения «О порядке проведения археологических полевых работ и составления научной отчетной документации», утвержденного постановлением Бюро отделения историко-филологических наук Российской академии наук от 20.06.2018 № 32).

Государственная историко-культурная экспертиза – в соответствии с частью 56

статьи 26 Федерального закона от 03.08.2018 № 342-ФЗ (ред. от 27.12.2019) «О внесении изменений в Градостроительный кодекс Российской Федерации и отдельные законодательные акты Российской Федерации» государственная историко-культурная экспертиза проводится в целях определения наличия или отсутствия объектов культурного наследия, включенных в реестр, выявленных объектов культурного наследия либо объектов, обладающих признаками объекта культурного наследия, на земельных участках, землях лесного фонда либо в границах водных объектов или их частей, подлежащих воздействию земляных, строительных, мелиоративных, хозяйственных работ, указанных в статье 30 Федерального закона от 25.06.2002 № 73-ФЗ «Об объектах культурного наследия (памятниках истории и культуры) народов Российской Федерации» работ по использованию лесов и иных работ, в случае, если орган охраны объектов культурного наследия не имеет данных об отсутствии на указанных земельных участках, землях лесного фонда либо водных объектах или их частях объектов культурного наследия либо объектов, обладающих признаками объекта культурного наследия в соответствии со статьей 3 Федерального закона № 73-ФЗ от 25.06.2002 (абзац 9 статьи 28 Федерального закона № 73-ФЗ от 25.06.2002 в редакции, действовавшей до 04.08.2018 г.).

Держатель разрешения (открытого листа) – физическое лицо, получившее разрешение (открытый лист) (пункт 1.4 Положения «О порядке проведения археологических полевых работ и составления научной отчетной документации», утвержденного постановлением Бюро отделения историко-филологических наук Российской академии наук от 20.06.2018 № 32).

Камеральная обработка – лабораторная обработка и научный анализ собранного материала, являющиеся неотъемлемой частью археологических полевых работ (пункт 8 статьи 45.1 Федерального закона от 25.06.2002 № 73-ФЗ «Об объектах культурного наследия (памятниках истории и культуры) народов Российской Федерации»).

Объект археологического наследия – частично или полностью скрытые в земле или под водой следы существования человека в прошлых эпохах (включая все связанные с такими следами археологические предметы и культурные слои), основным или одним из основных источников информации о которых являются археологические раскопки или находки. Объектами археологического наследия являются, в том числе, городища, курганы, грунтовые могильники, древние погребения, селища, стоянки, каменные изваяния, стелы, наскальные изображения, остатки древних укреплений, производств,

каналов, судов, дорог, места совершения древних религиозных обрядов, отнесенные к объектам археологического наследия культурные слои (статья 3 Федерального закона от 25.06.2002 № 73-ФЗ «Об объектах культурного наследия (памятниках истории и культуры) народов Российской Федерации»).

Объекты культурного наследия (памятники истории и культуры) – объекты недвижимого имущества (включая объекты археологического наследия) и иные объекты с исторически связанными с ними территориями, произведениями живописи, скульптуры, декоративно-прикладного искусства, объектами науки и техники и иными предметами материальной культуры, возникшие в результате исторических событий, представляющие собой ценность с точки зрения истории, археологии, архитектуры, градостроительства, искусства, науки и техники, эстетики, этнологии или антропологии, социальной культуры и являющиеся свидетельством эпох и цивилизаций, подлинными источниками информации о зарождении и развитии культуры (статья 3 Федерального закона от 25.06.2002 № 73-ФЗ «Об объектах культурного наследия (памятниках истории и культуры) народов Российской Федерации»).

Разрешение (открытый лист) – документ, выдаваемый федеральным органом охраны объектов культурного наследия на основании заключения Российской академии наук и подтверждающий право на проведение одного из видов археологических полевых работ (пункт 2 статьи 45.1 Федерального закона от 25.06.2002 № 73-ФЗ «Об объектах культурного наследия (памятниках истории и культуры) народов Российской Федерации»).

ОБОЗНАЧЕНИЯ И СОКРАЩЕНИЯ

АН	- Академия наук
В	- восток (с востока)
ВСВ	- восток-северо-восток (с востока-северо-востока)
ВЮВ	- восток-юго-восток (с востока-юго-востока)
Вып.	- выпуск
ГИКЭ	- государственная историко-культурная экспертиза
З	- запад (с запада)
ЗСЗ	- запад-северо-запад (с запада-северо-запада)
ЗЮЗ	- запад-юго-запад (с запада-юго-запада)
ИА	- Институт археологии
НПЦ	- научно-производственный центр
ОАН	- объект археологического наследия
ОКН	- объект культурного наследия
ООО	- общество с ограниченной ответственностью
РАН	- Российская академия наук
РФ	- Российская Федерация
С	- север (с севера)
СВ	- северо-восток (с северо-востока)
СЗ	- северо-запад (с северо-запада)
ССВ	- северо-северо-восток (с северо-северо-востока)
ССЗ	- северо-северо-запад (с северо-северо-запада)
СССР	- Союз Советских Социалистических Республик
ФЗ	- федеральный закон
Ю	- юг (с юга)
ЮВ	- юго-восток (с юго-востока)

ЮЗ	- юго-запад (с юго-запада)
ЮЮВ	- юго-юго-восток (с юго-юго-востока)
ЮЮЗ	- юго-юго-запад (с юго-юго-запада)

Введение

В полевой сезон 2020 года Археологической службой ООО «Новосибирское городское юридическое агентство» проведено археологическое обследование (разведка) земель, подлежащих хозяйственному воздействию в результате проектируемых работ по объекту «Капитальный ремонт автомобильной дороги Р-255 "Сибирь" Новосибирск - Кемерово - Красноярск - Иркутск на участке км 227+000 – км 235+000, Кемеровская область».

Работы выполнены на основании договора с ООО "Новосибирскгипродорнии" под руководством археолога О. В. Софейкова по Открытому листу № 1909-2020, выданному Министерством культуры РФ 10.09.2020 г. на право проведения археологических разведок с осуществлением локальных земляных работ в целях выявления объектов археологического наследия, уточнения сведений о них и планирования мероприятий по обеспечению их сохранности.

Наименование объекта в соответствии с договором: «Капитальный ремонт автомобильной дороги Р-255 "Сибирь" Новосибирск - Кемерово - Красноярск - Иркутск на участке км 227+000 – км 235+000, Кемеровская область».

Местоположение участков проведения археологических работ (археологического обследования): Кемеровская область-Кузбасс, Топкинский муниципальный округ.

Общая площадь обследованных земель составляет 1,2705 га, в том числе:

- участок временной объездной дороги;
- участок строительной площадки.

Подробные данные по участкам земель, на которых проведено археологическое обследование (разведка), приведены в разделе 1.2 «Данные по участкам проектируемых работ, подлежащим проведению археологического обследования (разведки)» основной части настоящего отчета.

Цели и задачи археологических работ

Археологическое обследование (разведка) земель, подлежащих хозяйственному воздействию в результате работ по объекту «Капитальный ремонт автомобильной дороги Р-255 "Сибирь" Новосибирск - Кемерово - Красноярск - Иркутск на участке

км 227+000 – км 235+000, Кемеровская область» проводилось «в целях выявления и обследования объектов археологического наследия (или установления факта их отсутствия) и определения границ территории объекта археологического наследия» (согласно пункту 3.20 Положения «О порядке проведения археологических полевых работ и составления научной отчетной документации», утвержденного постановлением Бюро отделения историко-филологических наук Российской академии наук от 20.06.2018 № 32, далее – Положение «О порядке проведения археологических полевых работ…»).

Задачами работ было обследование земельных участков, подлежащих хозяйственному воздействию в результате работ по объекту «Капитальный ремонт автомобильной дороги Р-255 "Сибирь" Новосибирск - Кемерово - Красноярск - Иркутск на участке км 227+000 – км 235+000, Кемеровская область», на предмет наличия или отсутствия на них объектов, обладающих признаками объектов археологического наследия; выявление и обследование неизвестных ранее археологических объектов; определение их современного состояния и факторов, угрожающих их сохранности; определение границ объектов археологического наследия (в случае их выявления в ходе проведения работ) на территории земель, подлежащих хозяйственному освоению, и оценка влияния хозяйственной деятельности на их сохранность, разработка (при необходимости) предложений по обеспечению сохранности выявленных объектов археологического наследия при проведении работ по хозяйственному освоению земель.

Полевые археологические работы (разведки) проводились в соответствии с Положением «О порядке проведения археологических полевых работ и составления научной отчетной документации», утвержденным постановлением Бюро отделения историко-филологических наук Российской академии наук от 20.06.2018 № 32).

В ходе полевых работ на потенциально пригодных для расположения археологических объектов местах были заложены разведочные вскрытия № 1 - № 5 (шурфы размерами 1 х1 м).

Результаты работ

В результате проведенных работ (археологической разведки) на обследованных участках отвода земель по объекту «Капитальный ремонт автомобильной дороги Р-255 "Сибирь" Новосибирск - Кемерово - Красноярск - Иркутск на участке км 227+000 – км 235+000, Кемеровская область» (участок временной объездной дороги и участок

строительной площадки) установлено отсутствие объектов, обладающих признаками объектов культурного (археологического) наследия.

Археологических находок, подлежащих передаче в государственную часть музейного фонда РФ нет.

По итогам выполненных археологических полевых работ (разведок), в соответствии с письмом Министерства культуры РФ от 02.11.2016 г. № 337-01-39-НМ составлена документация, содержащая результаты исследований, в соответствии с которыми определяется наличие или отсутствие объектов, обладающих признаками объекта культурного наследия на земельных участках, подлежащих воздействию земляных, строительных, хозяйственных и иных работ: **«Археологическое обследование (разведка) земель, подлежащих хозяйственному воздействию в результате работ по объекту «Капитальный ремонт автомобильной дороги Р-255 "Сибирь" Новосибирск - Кемерово - Красноярск - Иркутск на участке км 227+000 – км 235+000, Кемеровская область». Отчет»** (с приложениями и иллюстрациями, в одном томе).

ОСНОВНАЯ ЧАСТЬ

Глава 1. Исходные данные и сведения об участках проектируемых работ

1.1. Перечень представленных исходных данных

Для проведения археологического обследования (разведки) заказчик (ООО "Новосибирскгипродорнии") представил следующую документацию **(приложения 1-5)**:

- Письмо ООО "Новосибирскгипродорнии" от 02.11.2020 г. № 01/1191;
- Копия письма Комитета по охране объектов культурного наследия Кузбасса от 16.07.2020 г. № 02/1428;
- Схема границ земельного участка на кадастровом плане территории 42:35:0105001 (временная объездная дорога) М 1:5 000;
- Схема границ земельного участка на кадастровом плане территории 42:35:0105001 (строительная площадка) М 1:5 000;
- Кадастровый план территории (номер кадастрового квартала 42:35:0105001).

1.2. Данные по участкам проектируемых работ, подлежащим проведению археологического обследования (разведки)

Документация для проведения археологического обследования (разведки) по объекту «Капитальный ремонт автомобильной дороги Р-255 "Сибирь" Новосибирск - Кемерово - Красноярск - Иркутск на участке км 227+000 – км 235+000, Кемеровская область» представлена ООО "Новосибирскгипродорнии".

Местоположение участков проектируемых работ по объекту «Капитальный ремонт автомобильной дороги Р-255 "Сибирь" Новосибирск - Кемерово - Красноярск - Иркутск на участке км 227+000 – км 235+000, Кемеровская область»: Кемеровская область-Кузбасс, Топкинский муниципальный округ.

Трасса проектируемого капитального ремонта автомобильной дороги проходит по существующему направлению. Проектными решениями на период проведения капитального ремонта автомобильной дороги предусмотрены временные отводы

земель для временной объездной дороги и для строительной площадки. В окончательном варианте проектных решений грунтовый резерв не предусмотрен.

В соответствии с письмом Комитета по охране объектов культурного наследия Кузбасса от 16.07.2020 г. № 02/1428 (**приложение 2**) на участке реализации проектных решений по титулу «Капитальный ремонт автомобильной дороги Р-255 "Сибирь" Новосибирск - Кемерово - Красноярск - Иркутск на участке км 227+000 – км 235+000, Кемеровская область» объекты культурного наследия, включенные в Единый государственный реестр объектов культурного наследия (памятников истории и культуры) народов Российской Федерации, отсутствуют. Испрашиваемые земельные участки расположены вне зон охраны и защитных зон объектов культурного наследия. Сведениями об отсутствии на участке выявленных объектов культурного наследия либо объектов, обладающих признаками объекта культурного наследия (в том числе археологического наследия), Комитет не располагает.

Подлежащие археологическому обследованию участки отвода земель по объекту «Капитальный ремонт автомобильной дороги Р-255 "Сибирь" Новосибирск - Кемерово - Красноярск - Иркутск на участке км 227+000 – км 235+000, Кемеровская область» (далее – участки проектируемых работ) расположены в Топкинском муниципальном округе Кемеровской области-Кузбаса, к северо-востоку от города Топки, в районе кольцевой развязки на автомобильной дороге Р-255 "Сибирь" Новосибирск - Кемерово - Красноярск - Иркутск и представляют собой два отдельных участка (**приложения 1, 3, 4**). Участок временной объездной дороги площадью 0,2748 га примыкает к автомобильной дороге с северо-востока, участок строительной площадки площадью 0,9957 га примыкает с севера к самой кольцевой развязке.

В соответствии с письмом ООО "Новосибирскгипродорнии" от 02.11.2020 г. № 01/1191 (**приложение 1**) участки временного отвода земель для временной объездной дороги и строительной площадки расположены на территории кадастрового квартала 42:35:0105001. Указанные земельные участки не сформированы и не учтены в Едином государственном реестре объектов недвижимости, поэтому выписки из Единого государственного реестра недвижимости о земельных участках в настоящее время не могут быть предоставлены. Вместо выписки из Единого государственного реестра недвижимости представлен кадастровый план территории (кадастровый квартал 42:35:0105001). Разработка градостроительного плана земельных участков

условиями государственного контракта на выполнение проектных и изыскательских работ по этому объекту не предусмотрена.

1. Участок временной объездной дороги (приложение 1, 3, 5). Участок примыкает к автомобильной дороге Р-255 "Сибирь" Новосибирск - Кемерово - Красноярск - Иркутск с северо-востока, расположен в 0,19 км к северо-западу от кольцевой развязки. Протяженность участка по линии СЗ-ЮВ вдоль автодороги составляет 140 м, ширина составляет от 0 м до 32 м, площадь участка – 0,2748 га.

Местоположение участка: Кемеровская область – Кузбасс, Топкинский муниципальный округ. Участок расположен в кадастровом квартале 42:35:0105001.

Контур участка и сведения о поворотных (угловых) точках границы участка приведены в приложении **3**.

Подъезд к участку – по существующей дороге.

2. Участок строительной площадки (приложение 1, 4, 5). Участок примыкает с севера к кольцевой развязке на автомобильной дороге Р-255 "Сибирь" Новосибирск - Кемерово - Красноярск – Иркутск, расположен в 180 м к юго-востоку от предыдущего участка временной объездной дороги. Размеры участка 86 х 118 х 89 х 129 м, площадь участка составляет 0,9957 га.

Местоположение участка: Кемеровская область – Кузбасс, Топкинский муниципальный округ. Участок расположен в кадастровом квартале 42:35:0105001.

Контур участка и сведения о поворотных (угловых) точках границы участка приведены в приложении **4**.

Подъезд к участку – по существующей дороге.

Глава 2. Общая характеристика района работ. Предварительная оценка археологической перспективности участка проектируемых работ

2.1. Общая характеристика района работ

Перед началом полевых археологических работ (разведок) была проанализирована представленная заказчиком документация, а также археологические и общедоступные картографические материалы по району предстоящих работ, включая топографическую карту (М 1:200 000), а также спутниковые снимки, с целью определения ландшафтно-топографической и историко-культурной ситуации в районе предстоящих полевых археологических работ и предварительной оценки археологической перспективности участков земель, подлежащих хозяйственному воздействию в результате проектируемых работ по объекту «Капитальный ремонт автомобильной дороги Р-255 "Сибирь" Новосибирск - Кемерово - Красноярск - Иркутск на участке км 227+000 – км 235+000, Кемеровская область».

Участки проектируемых работ по объекту «Капитальный ремонт автомобильной дороги Р-255 "Сибирь" Новосибирск - Кемерово - Красноярск - Иркутск на участке км 227+000 – км 235+000, Кемеровская область» находятся на территории Топкинского муниципального округа Кемеровской области – Кузбасса.

Топкинский муниципальный округ расположен в северо-западной части территории Кемеровской области – Кузбасса. В рамках административно-территориального устройства области муниципальный округ находится на территории двух административно-территориальных единиц: Топкинского района и города областного подчинения Топки.

Топкинский муниципальный округ находится в северной части Кузнецкой котловины, которая ограничена с юго-запада Салаирским кряжем, с юга – хребтами Северо-Восточного Алтая, с юго-востока, востока и северо-востока – хребтами горной системы Кузнецкий Алатау. Климат в Топкинском муниципальном округе квалифицируется как резко континентальный с умеренным количеством атмосферных осадков. Территория округа представляет собой холмисто-увалистую равнину, расчленённую логами и руслами рек. Рельеф представлен аккумулятивно-денудационными холмисто-увалистыми равнинами и низкогорьями, сложенными с поверхности суглинками и глинами, в предгорьях – глыбово-щебенчатыми

элювиально-делювиальными суглинками.

Реки этого региона принадлежат бассейну р. Оби, по территории Топкинского муниципального округа протекает участок реки Томь, а также реки Иня, Стрелина, Стрельная, Глубокая, Каменка, Сосновка, Березовая, Мал. Топкая, Сев. Уньга, Бол. Корчуган и другие. Реки замерзают в середине ноября и вскрываются во второй половине апреля. Толщина льда 1 метр. Весенний паводок держится до начала июля. Питание рек смешанное. Весенний паводок начинается в конце апреля, одновременно с ледоходом. Наибольший подъем уровня воды в июне. Спад воды происходит медленно и продолжается до второй половины июля. В меженный период питание рек определяется режимом грунтовых вод и большим количеством осадков, вызывающих резкие подъемы уровня воды. Зимний режим рек характеризуется наличием наледей, полыней, заторов. Зимой реки получают исключительно грунтовое питание.

Определяющим ландшафтом на территории округа является северная лесостепь (разнотравно-луговые степи с осиново-березовыми колками). Почвенный покров представлен, преимущественно оподзоленными черноземами и серыми лесными почвами. По логам и долинам рек распространены аллювиально-луговые и болотные почвы. Черноземные почвы составляют основной фонд пашни на территории округа. Растительность представлена смешанными лесами, распространенными в основном по лощинам, долинам рек в виде отдельных колков. Основной растительностью являются: берёза, осина, в небольшом количестве встречаются сосна и ель, а также кустарниковые – черёмуха, калина. На сенокосах и пастбищах растут: овсянка луговая, ежа сборная, пырей, мятлик, тысячелистник. На низменных местах произрастают осока, тростник. На заболоченных участках растет тальник, тростник, осока, белоголовник. На склонах злаки: клевер, одуванчик, подорожник, лютик, огоньки. Большая площадь занята под кустарниками.

Фауна лесостепной зоны Кузнецкой котловины состоит из сообщества лесных и степных животных, для нее характерны: косуля, волк, лиса, барсук, колонок, горностай, ласка, заяц-беляк, белка, бурундук, хомяк, полевки, полевая мышь, мышь-малютка. Для орнитофауны лесостепи характерны обыкновенная пустельга, дербник, тетерев, перепел, ушастая сова, грач, сорока, серая ворона, иволга, дрозд-рябинник, мухоловки пеструшка и серая, горихвостка-лысушка, варакушка, черноголовый и луговой чеканы, зяблик, юрок, коноплянка, щегол, обыкновенная овсянка. Разнообразна ихтиофауна рек.

В археологическом отношении территория современного Топкинского

муниципального округа изучена слабо и в настоящее время известно всего 11 археологических объектов.

В 1960 г. А. И. Мартыновым на окраине села Медынино был выявлен курганный могильник Медынино, состоявший из пяти курганов, на одном из курганов (разрушенном бульдозером) были собраны фрагменты сосуда, обломок бронзового ножа и «зеркала», которые позволили А. И. Мартынову отнести могильник к III веку до н. э.

В 1962 г. А. И. Мартынов открыл курганный могильник Усть-Стрелина, состоявший из трех курганов, расположенных на левом берегу реки Стрелина к юго-востоку от села Усть-Стрелина, и по подъемному материалу датировал могильник эпохой средневековья (X-XII вв. н. э.).

В середине 1990-х гг. А. М. Илюшин на левом берегу р. Ини у с. Усть-Сосново и пос. Левососновский открыл два недатированных курганных могильника Усть-Сосново-1 и Усть-Сосново-2. М. Г. Сулейменов у населенного пункта Осиновая Грива выявил одиночный курган Знаменский.

В 1997 г. группой кемеровских археологов во главе с В. С. Горяевым на берегах р. Северная Уньга у с. Пинигино были открыты: городище эпохи поздней бронзы Пинигино-1 (на левом берегу реки в км к юго-юго-востоку от села), недатированное поселение Пинигино-2 (на правом берегу реки в 1 км к югу от села) и поселение эпохи средневековья Пинигино-3 (на правом берегу реки в 1 км к югу от села).

В 2007 году П. Г. Соколовым у с. Медынино на левом реки Стрелины было открыто поселение ирменской культуры эпохи поздней бронзы Медынино-1, а в 2008 году им же были проведены раскопки на этом поселении.

На основе информации 2012 года от краеведа А. В. Разинкина о находках у с. Хорошеборка в 2015 г. П. Г. Соколовым в ходе разведки были зафиксированы поселения Хорошеборка I (эпохи поздней бронзы) и Хорошеборка II (эпохи средневековья).

В 2017 г. А. М. Илюшиным проводилось обследование участков отвода земель по объекту «Капитальный ремонт автомобильной дороги Р-255 «Сибирь» Новосибирск – Кемерово – Красноярск – Иркутск на участке км 218+000 – 227+000, Кемеровская область», археологические объекты не обнаружены.

В 2019 г. С. В. Баштанником проводилось обследование участков хозяйственного освоения по двум объектам проектирования: «Реконструкция КЛС Томск – Проскоково – Кемерово – Новокузнецк газопровода Парабель – Кузбасс» (ПРС «Караканский хребет», ПРС «Нацмен») в Беловском и Топкинском районах Кемеровской области» и «Строительство автомобильной дороги «Северо-западный обход города Кемерово». Этапы 1 и 2» в Топкинском и Кемеровском районах Кемеровской области». Археологические объекты на обследованных участках не обнаружены.

Известные на территории современного Топкинского муниципального округа немногочисленные археологические объекты приурочены к долинам рек и междуречным водораздельным увалам.

Ближайший к участкам проектируемых работ археологический объект одиночный курган Знаменский расположен на правом берегу речки Малый Корчуган, в 12,2 км к юго-юго-западу от участка проектируемой стройплощадки (**рисунок 2**).

Другие открытые ранее археологические объекты расположены на еще большем расстоянии от участков проектируемых работ.

2.2. Предварительная оценка археологической перспективности участка проектируемых работ

Ближайший к участкам проектируемых работ по объекту «Капитальный ремонт автомобильной дороги Р-255 "Сибирь" Новосибирск - Кемерово - Красноярск - Иркутск на участке км 227+000 – км 235+000, Кемеровская область» археологический объект одиночный курган Знаменский расположен в 12,2 км от участка стройплощадки.

На основании анализа ландшафтно-топографической и историко-культурной ситуации в районе проектируемых работ была сделана предварительная оценка археологической перспективности участка проектируемых работ.

1. Участки проектируемых работ по объекту «Капитальный ремонт автомобильной дороги Р-255 "Сибирь" Новосибирск - Кемерово - Красноярск - Иркутск на участке км 227+000 – км 235+000, Кемеровская область» расположены в малоизученном в археологическом отношении районе.

2. Открытые ранее археологические объекты, расположены на значительном удалении от участков проектируемых работ.
3. По геоморфологическому положению участки проектируемых работ по объекту «Капитальный ремонт автомобильной дороги Р-255 "Сибирь" Новосибирск - Кемерово - Красноярск - Иркутск на участке км 227+000 – км 235+000, Кемеровская область», расположенные на водораздельном увале, разделяющем долины речек Мал. Топкая и Черная, потенциально могут быть пригодны для расположения археологических объектов.

Глава 3. Методика проведения археологических разведок

Археологические полевые работы (разведка) на участках проектируемых работ по объекту «Капитальный ремонт автомобильной дороги Р-255 "Сибирь" Новосибирск - Кемерово - Красноярск - Иркутск на участке км 227+000 – км 235+000, Кемеровская область» проводились «в целях выявления и обследования объектов археологического наследия (или установления факта их отсутствия) и определения границ территории объекта археологического наследия» (согласно пункту 3.20 Положения «О порядке проведения археологических полевых работ и составления научной отчетной документации», утвержденного постановлением Бюро отделения историко-филологических наук Российской академии наук от 20.06.2018 № 32).

Археологическая разведка проводилась в соответствии с методическими требованиями Положения «О порядке проведения археологических полевых работ…», которое является основным документом, регламентирующим производство полевых археологических исследований и составление отчетной документации

До начала полевых работ проводился сбор и анализ исходных данных, включая:

- представленную заказчиком работ документацию по отводу земель;
- архивные и литературные данные о проводившихся ранее в районе проектируемых работ археологических исследованиях и выявленных ранее археологических объектах;
- данные по геоморфологической и ландшафтной ситуации в районе предстоящих полевых археологических работ;
- нанесение участков проектируемых работ на общедоступную топографическую основу и на спутниковые снимки местности.

Необходимость проведения полевых археологических работ (разведок) обусловлена проведением государственной историко-культурной экспертизы земельных участков, подлежащих хозяйственному воздействию при проведении работ по объекту «Капитальный ремонт автомобильной дороги Р-255 "Сибирь" Новосибирск - Кемерово - Красноярск - Иркутск на участке км 227+000 – км 235+000, Кемеровская область». Региональный орган охраны объектов культурного наследия – Комитет по охране объектов культурного наследия Кузбасса не располагает сведениями об отсутствии на этих участках выявленных объектов культурного наследия либо

объектов, обладающих признаками объекта культурного наследия (в том числе археологического наследия).

Определение границ участков проектируемых работ на местности производилось в соответствии с документацией, представленной заказчиком (**приложение 1, 3, 4**).

Для ориентирования на местности применялись: навигатор HP iPAQ rx5700 TC, GPS навигаторы Garmin GPSmap 62s и Garmin GPSmap 78s, а также планшет Lenovo Yoga Book X91L со встроенным GPS-модулем. Фотофиксация полевых археологических работ выполнялась цифровыми фотокамерами Fuji FinePix S602 Zoom и Fuji FinePix S 5600 с функцией звуковой подписи фотоснимков.

Разведки проводились со сплошным визуальным обследованием подлежащей хозяйственному освоению территории пешими маршрутами, с изучением микрорельефа, осмотром обнажений, поиском остатков древних сооружений, подъемного материала и выходов культурного слоя, закладкой разведочных вскрытий (шурфов) в соответствии с разделом 3 («Порядок проведения археологических разведок») Положения «О порядке проведения археологических полевых работ …».

На участках временного отвода земель для временной объездной дороги и стройплощадки в соответствии с требованиями п. 3.20 «Положения о порядке проведения археологических полевых работ…» были заложены разведочные вскрытия № 1 – № 5 (шурфы размерами 1 х1 м). Нумерация шурфов, заложенных на обследованных участках временной объездной дороги и стройплощадки, сквозная. В настоящем отчете в соответствии с терминологией Положения «О порядке проведения археологических полевых работ …» (пункты 1.4 и 3.8) для шурфов принято общее наименование «разведочное вскрытие» (грунта) с последующим уточнением: «шурф». Выбор мест для закладки разведочных вскрытий определялся с учетом геоморфологии и микрорельефа местности, наличия или отсутствия техногенных нарушений и существующих обнажений, а также с учетом закономерностей расположения археологических объектов в данном регионе. Глубина вскрытия в соответствии с п. 3.9 Положения «О порядке проведения археологических полевых работ …» включала всю толщу почвенного слоя и (или) литологического слоя, а также контрольную прокопку верхней части почвообразующего горизонта, подстилающего почвенный слой. По окончании работ проводилась рекультивация (засыпка) шурфов.

Места закладки разведочных вскрытий на обследованной территории обозначены в отчете на соответствующей схеме.

При проведении археологической разведки предварительная оценка количества разведочных вскрытий производилась в соответствии с п. 3.20 Положения «О порядке проведения археологических полевых работ …» из расчета 1 разведочное вскрытие на 1 га при площадных обследованиях. Фактическое количество разведочных вскрытий (5 шурфов) определилось в ходе проведения обследования (разведки) с учетом геоморфологии и ландшафта участков проектируемых работ, потенциальной пригодности их для расположения археологических объектов, наличия техногенных нарушений. В соответствии с п. 3.20 Положения «О порядке проведения археологических полевых работ…» шурфы закладываются «вблизи современных и древних водотоков и водоемов, оврагов, балок и иных подобных объектов, как в поймах, так и на надпойменных террасах, на территории исторических населенных пунктов (существующих и исчезнувших) и в пределах их хозяйственных зон, на водораздельных участках, потенциально пригодных для расположения объектов археологического наследия».

В ходе проведения полевых археологических работ (разведки) выполнялись:

- фотофиксация каждого обследованного участка, общего вида на место планируемой закладки разведочных вскрытий, стратиграфической стенки и рекультивации;
- определение географических координат каждого разведочного вскрытия в системе координат WGS 84 с помощью спутникового навигатора Garmin GPSmap 62s;
- фиксация описания обследованных участков проектируемых работ, а также заложенных разведочных вскрытий и их стратиграфии в полевом дневнике;
- рекультивация разведочных вскрытий (шурфов);
- привязка каждого разведочного вскрытия к плану участка проектируемых работ (все шурфы ориентированы стенками по сторонам света, в масштабе плана шурфы не выражены, поэтому внемасштабными условными знаками на схеме разведочных

вскрытий обозначены углы шурфов с координатной привязкой в системе координат WGS 84).

Фиксация стратиграфии шурфов на фото производилась по одной стенке, так как, в соответствии с п. 3.12 Положения «О порядке проведения археологических полевых работ…» «в случае отсутствия признаков объекта культурного наследия на обследуемом участке достаточно фотографической фиксации одного из бортов каждого разведочного шурфа».

Фотофиксация общего вида на место закладки разведочного вскрытия (с включением окружающего пейзажа), стратиграфической стенки вскрытия и рекультивации выполнялись с одного ракурса.

Графическая документация для «пустых» шурфов в соответствии с требованиями Научного Совета по полевым исследованиям Института археологии РАН не требуется[1].

При отборе фотографий для отчета (помимо фотофиксации разведочных вскрытий) основной задачей была необходимость дать общее представление о рельефе и ландшафте обследованной территории, о существующих обнажениях и техногенных нарушениях.

На схеме точек фотофиксации точки, подписанные трехзначным числом, имеют координатную привязку в системе координат WGS 84.

Настоящий отчет составлен в одном томе.

Структура настоящего отчета полностью соответствует подпункту в) пункта 6.5 Положения «О порядке проведения археологических полевых работ …»: за титульным листом следуют реферат, оглавление, определения, обозначения и сокращения, введение, основная часть и заключение. После заключения приводятся список использованных источников и литературы, приложения и альбом иллюстраций (рисунки).

Иллюстрации, в соответствии с подпунктами г) и д) пункта 6.6 «Положения о порядке проведения археологических полевых работ…», расположены в составе альбома в той последовательности, в какой они описываются в тексте, имеют

[1] Заключение Научного Совета по полевым археологическим исследованиям от 20.02.13 № 14102/217-2 по отчету Б. А. Дейча «Об археологических изысканиях (разведках) в Новосибирской области в 2012 г.».

сквозную нумерацию и содержат в подписях наименование (титул) объекта, на котором проводилась археологическая разведка.

В тексте отчёта содержатся ссылки на все приложения, схемы и фотографии.

Иллюстративная часть отчета в соответствии с подпунктами ж) – к) пункта 6.7 «Положения о порядке проведения археологических полевых работ…» содержит: выкопировку из общедоступной административной карты с обозначением места проведения археологических работ; ситуационный план участков проектируемых работ на спутниковом снимке местности; материалы фотофиксации обследованной территории и фотофиксации заложенных в ходе работ разведочных вскрытий (шурфов).

Глава 4. Полевые археологические работы (разведка)

В ходе полевых археологических работ (разведки) было проведено обследование (с изучением микрорельефа, осмотром обнажений, поиском остатков древних сооружений, подъемного материала и выходов культурного слоя, с закладкой разведочных вскрытий – шурфов) участков земель, подлежащих хозяйственному воздействию в результате проектируемых работ по объекту «Капитальный ремонт автомобильной дороги Р-255 "Сибирь" Новосибирск - Кемерово - Красноярск - Иркутск на участке км 227+000 – км 235+000, Кемеровская область», расположенных на территории Топкинского муниципального округа Кемеровской области – Кузбасса (**рисунок 1-30**).

Трасса проектируемого капитального ремонта автомобильной дороги Р-255 "Сибирь" Новосибирск - Кемерово - Красноярск - Иркутск проходит по существующей дороге. Проектными решениями на период проведения капитального ремонта автомобильной дороги предусмотрены временные отводы земель для временной объездной дороги и для строительной площадки.

Участки временного отвода земель (далее – участки проектируемых работ) по объекту «Капитальный ремонт автомобильной дороги Р-255 "Сибирь" Новосибирск - Кемерово - Красноярск - Иркутск на участке км 227+000 – км 235+000, Кемеровская область» расположены к северо-востоку от города Топки, в районе кольцевой развязки на автомобильной дороге Р-255 "Сибирь" Новосибирск - Кемерово - Красноярск - Иркутск и представляют собой два отдельных участка (**приложения 1, 3, 4**). Участок временной объездной дороги площадью 0,2748 га примыкает к автомобильной дороге Р-255 "Сибирь" Новосибирск - Кемерово - Красноярск - Иркутск с северо-востока, участок строительной площадки площадью 0,9957 га примыкает с севера к самой кольцевой развязке. Общая площадь отвода земель составляет 1,2705 га.

Определение границ участков проектируемых работ на местности производилось в соответствии с документацией, представленной заказчиком (**приложение 1, 3, 4**).

Ближайший к участкам проектируемых работ по объекту «Капитальный ремонт автомобильной дороги Р-255 "Сибирь" Новосибирск - Кемерово - Красноярск - Иркутск на участке км 227+000 – км 235+000, Кемеровская область» археологический объект – одиночный курган Знаменский расположен на правом берегу речки Малый

Корчуган, в 12,2 км к юго-юго-западу от участка стройплощадки (**рисунок 2**). Другие открытые ранее археологические объекты расположены на еще большем расстоянии от участков проектируемых работ. Открытые на территории современного Топкинского муниципального округа немногочисленные археологические объекты приурочены к долинам рек и междуречным водораздельным увалам.

Участки отвода земель для временной объездной дороги и стройплощадки по объекту «Капитальный ремонт автомобильной дороги Р-255 "Сибирь" Новосибирск - Кемерово - Красноярск - Иркутск на участке км 227+000 – км 235+000, Кемеровская область» расположены на водораздельном увале, разделяющем долины речек Мал. Топкая и Черная. На основании проведенных предварительных камеральных исследований с учетом ландшафтно-топографической и историко-культурной ситуации в этом регионе, участки проектируемых работ по геоморфологическому положению предварительно были определены как потенциально пригодные для расположения археологических объектов.

При проведении археологического обследования (разведки) на участках проектируемых работ рельефные признаки археологических сооружений (остатки жилищных западин, ям, рвов, валов, курганных насыпей), а также подъемный материал и признаки культурного слоя в немногочисленных обнажениях почвенного слоя не обнаружены.

В ходе проведения разведки на участках проектируемых были заложены разведочные вскрытия № 1 - № 5 (шурфы размерами 1х1 м).

Разведочные вскрытия № 1 – № 2 (**рисунок 4**) заложены на участке временной объездной дороги.

Разведочные вскрытия № 3 - № 5 (**рисунок 4**) заложены на участке стройплощадки.

Все заложенные на участках проектируемых работ разведочные вскрытия выявили отсутствие признаков объектов археологического наследия. В разведочных вскрытиях зафиксированы только стерильные в археологическом отношении слои: почвенный слой, мешанные техногенные слои рекультивации, почвообразующая (материковая) порода. Следы ям, прокалов, углистых или золистых прослоек и археологические находки отсутствуют.

Подробное описание проведенных археологических работ на участках проектируемых работ приведено ниже.

4.1.1. Участок временной объездной дороги

Участок временной объездной дороги (**рисунок 2-9**) примыкает к автомобильной дороге Р-255 "Сибирь" Новосибирск - Кемерово - Красноярск - Иркутск с северо-востока и расположен в 0,19 км к северо-западу от кольцевой развязки. Протяженность участка по линии СЗ-ЮВ вдоль автодороги составляет 140 м, ширина участка составляет от 0 м до 32 м, площадь участка – 0,2748 га.

Участок расположен в небольшом логу (вершине лога), с СВ стороны насыпной асфальтированной автодороги Р-255 "Сибирь" Новосибирск - Кемерово - Красноярск – Иркутск, по обе стороны от водопропускной трубы под этой автодорогой. СЗ часть участка (до водопропускной трубы) представляет собой засыпанную щебнем (визуально на высоту до 2,5-3 м) часть лога. ЮВ часть участка проходит по пологой площадке срезанного и уположенного ЮВ склона лога, задернована. Самая южная, небольшая часть участка на ЮВ склоне лога изрыта, засыпана (на высоту визуально до 1 м) задернованным отвалом грунта с кусками асфальта. Прилегающая к участку территория полностью изрыта при строительстве автодороги, а также при засыпке части лога и при планировке расположенной к СВ и В от участка временной объездной дороги площадки, на которой построено кафе и стоянка для автотранспорта (**рисунок 9**).

При проведении обследования рельефные признаки археологических сооружений (остатки жилищных западин, рвов, валов, курганных насыпей), а также подъемный материал и признаки культурного слоя (в обнажениях стенок небольшой современной ямы за пределами ЮВ границы участка) не обнаружены.

На участке временной объездной дороги были заложены 2 разведочных вскрытия – шурфа № 1 – № 2 (**рисунок 4**).

Описание разведочных вскрытий № 1 – № 2

<u>Разведочное вскрытие № 1</u> (шурф размерами 1 х 1 м) (**рисунок 4, 10-12**). Координаты СЗ угла разведочного вскрытия (точки Gs-057-05-20) в системе координат WGS 84: N 55°17′35,7″, E 085°40′46,9″. Разведочное вскрытие заложено на пологой задернованной площадке у СВ границы участка, на искусственно уположенном участке

ЮВ склона лога, рядом с водопропускной трубой. Стратиграфия разведочного вскрытия фиксировалась по северной стенке.

Стратиграфия разведочного вскрытия:

- дерн до 0,02 м;
- почвообразующая порода – светло-коричневый очень сырой суглинок.

Общая глубина разведочного вскрытия составляет 0,15 м.

Грунт очень сырой, липнущий к лопате. На уровне зачистки в шурф начала сочиться вода. Почвенный слой в шурфе отсутствует.

Археологические находки, признаки древнего культурного слоя и сооружений в разведочном вскрытии не обнаружены.

Разведочное вскрытие № 2 (шурф размерами 1 х 1 м) (**рисунок 4, 13-15**). Координаты СЗ угла разведочного вскрытия (точки Gs-059-05-20) в системе координат WGS 84: N 55°17′33,8″, E 085°40′47,8″. Разведочное вскрытие заложено в ЮВ части участка, в 61 м к ЮЮВ от предыдущего разведочного вскрытия, на задернованной площадке уположенной части склона лога. Стратиграфия разведочного вскрытия фиксировалась по северной стенке.

Стратиграфия разведочного вскрытия:

- дерн до 0,02 м;
- почвообразующая порода – светло-коричневый суглинок.

Общая глубина разведочного вскрытия составляет 0,15 м.

Грунт в шурфе очень сырой, липнущий к лопате, с трудом поддающийся зачистке. Почвенный слой в шурфе отсутствует.

Археологические находки, признаки древнего культурного слоя и сооружений в разведочном вскрытии не обнаружены.

В результате проведенного обследования установлено отсутствие на участке временной объездной дороги объектов, обладающих признаками объектов культурного наследия.

4.1.2. Участок строительной площадки

Участок (**рисунок 2-4, 16-21**) примыкает с севера к кольцевой развязке на автомобильной дороге Р-255 "Сибирь" Новосибирск - Кемерово - Красноярск – Иркутск, расположен в 180 м к юго-востоку от предыдущего участка временной объездной дороги. Размеры участка 86 х 118 х 89 х 129 м, площадь участка составляет 0,9957 га.

Участок строительной площадки расположен на пологой верхней части ЮВ склона того же лога, на задернованной, поросшей отдельными кустами полосе с изрытым рельефом, между насыпью автодороги (кольцевой развязки) Р-255 "Сибирь" Новосибирск - Кемерово - Красноярск – Иркутск, лесополосой и асфальтированным съездом с кольцевой развязки (**рисунок 16-21**).

При проведении обследования рельефные признаки археологических сооружений (остатки жилищных западин, рвов, валов, курганных насыпей) на участке стройплощадки не обнаружены.

Для определения стратиграфии участка и выявления наличия или отсутствия на нем признаков археологических объектов на участке стройплощадки (в наиболее высокой по склону лога части участка) были заложены разведочные вскрытия (шурфы) № 3 - № 5(**рисунок 4**).

Описание разведочных вскрытий № 3 – № 5

Разведочное вскрытие № 3 (шурф размерами 1 х 1 м) (**рисунок 4, 22-24**). Координаты СЗ угла разведочного вскрытия (точки Gs-063-05-20) в системе координат WGS 84: N 55°17′29,5″, E 085°41′00,0″. Разведочное вскрытие заложено в СВ части участка. Стратиграфия разведочного вскрытия фиксировалась по северной стенке.

Стратиграфия разведочного вскрытия:

- дерн до 0,03 м;
- почвенный слой, гумусированный темно-серый суглинок (мощностью 0,22-0,24 м), граница с подстилающим слоем нечеткая, размытая;
- почвообразующая порода – светло-коричневый суглинок.

Общая глубина разведочного вскрытия составляет 0,36 м.

Археологические находки, признаки древнего культурного слоя и сооружений в разведочном вскрытии не обнаружены.

Разведочное вскрытие № 4 (шурф размерами 1 х 1 м) (**рисунок 4, 25-27**). Координаты СЗ угла разведочного вскрытия (точки Gs-066-05-20) в системе координат WGS 84: N 55°17′29,7″, E 085°40′57,4″. Разведочное вскрытие заложено в СЗ части участка, в 46 м к ЗСЗ от предыдущего разведочного вскрытия. Стратиграфия разведочного вскрытия фиксировалась по северной стенке.

Стратиграфия разведочного вскрытия:

- дерн до 0,02 м;
- техногенный слой рекультивации, переотложенный темно-серый суглинок (мощностью 0,14-0,17 м), граница с подстилающим слоем четкая, линейная;
- почвообразующая порода – светло-коричневый суглинок.

Общая глубина разведочного вскрытия составляет 0,24 м.

Археологические находки, признаки древнего культурного слоя и сооружений в разведочном вскрытии не обнаружены.

Разведочное вскрытие № 5 (шурф размерами 1 х 1 м) (**рисунок 4, 28-30**). Координаты СЗ угла разведочного вскрытия (точки Gs-068-05-20) в системе координат WGS 84: N 55°17′28,7″, E 085°40′58,3″. Разведочное вскрытие заложено в Ю части участка, в 35 м к ЮВ от предыдущего разведочного вскрытия. Стратиграфия разведочного вскрытия фиксировалась по северной стенке.

Стратиграфия разведочного вскрытия:

- дерн до 0,02 м;
- техногенный слой рекультивации, темно-серый суглинок с включениями светло-коричневого суглинка (в нижней части слоя включения более крупные), щебеня и гальки (мощностью 0,50-0,58 м), граница с подстилающим слоем четкая, линейная;
- почвообразующая порода – светло-коричневый суглинок.

Общая глубина разведочного вскрытия составляет 0,68 м.

Грунт очень плотный, влажный, с трудом поддающийся зачистке.

Археологические находки, признаки древнего культурного слоя и сооружений в разведочном вскрытии не обнаружены.

В результате проведенного обследования установлено отсутствие на участке стройплощадки объектов, обладающих признаками объектов культурного наследия.

Заключение

На обследованных участках земель, подлежащих хозяйственному воздействию в результате работ по объекту «Капитальный ремонт автомобильной дороги Р-255 "Сибирь" Новосибирск - Кемерово - Красноярск - Иркутск на участке км 227+000 – км 235+000, Кемеровская область» (участок временной объездной дороги, участок строительной площадки):

1. Отсутствуют включенные в реестр и выявленные объекты культурного наследия.
2. В процессе проведения археологического обследования не выявлены объекты, обладающие признаками объектов культурного наследия.
3. Проектируемые работы на обследованных участках земель могут проводиться в полном объеме.

Перечень источников

1. Постановление Коллегии Администрации Кемеровской области «О включении в единый государственный реестр объектов культурного наследия (памятников истории и культуры) вновь выявленных объектов культурного наследия, находящихся на территории Кемеровской области» от 20 декабря 2007 г. № 358.
2. Сведения из Единого государственного реестра объектов культурного наследия (памятников истории и культуры) народов Российской Федерации. Официальный сайт Министерства культуры РФ. Электронный ресурс: https://opendata.mkrf.ru/opendata/7705851331-egrkn/.
3. Документы территориального планирования Топкинского муниципального округа. Электронный ресурс: https://www.admtmo.ru/sfery-deyatelnosti/gradostroitelstvo/territorialnoe-planirovanie/.
4. Акт от 05.03.2018 г. государственной историко-культурной экспертизы документации, за исключением научных отчетов о выполненных археологических полевых работах, содержащей результаты исследований, в соответствии с которыми определяется наличие или отсутствие объектов, обладающих признаками объекта культурного наследия, на земельных участках, подлежащих воздействию земляных, строительных, мелиоративных, хозяйственных работ, работ по использованию лесов и иных работ по объекту «Капитальный ремонт автомобильной дороги Р-255 «Сибирь» Новосибирск – Кемерово – Красноярск – Иркутск на участке км 218+000 – 227+000, Кемеровская область».
5. Акт от 17.11.2019 г. государственной историко-культурной экспертизы документации о выполненных археологических полевых работах, содержаших результаты исследований, в соответствии с которыми определяется наличие или отсутствие объектов культурного наследия на участках, подлежащих воздействию земляных, строительных работ в границах проектируемого объекта «Реконструкция КЛС Томск – Проскоково – Кемерово – Новокузнецк газопровода Парабель – Кузбасс» (ПРС «Караканский хребет», ПРС «Нацмен») в Беловском и Топкинском районах Кемеровской области.

6. Акт № 07-01/20К от 18.02.2020 г. государственной историко-культурной экспертизы документации о выполненных археологических полевых работах, содержащей результаты исследований, в соответствии с которыми определяется наличие или отсутствие объектов культурного наследия, включенных в реестр, выявленных объектов культурного наследия либо объектов, обладающих признаками объектов культурного наследия, на земельных участках общей протяженностью 30 км, подлежащих воздействию земляных, строительных, хозяйственных и иных работ по объекту: «Строительство автомобильной дороги «Северо-западный обход города Кемерово». Этапы 1 и 2» в Топкинском и Кемеровском районах Кемеровской области.
7. Акт № 7/2020 от 02.07.2020 г. государственной историко-культурной экспертизы земельных участков, подлежащих воздействию земельных, строительных, хозяйственных и иных работ для разработки раздела проектной документации по титулу «Строительство автомобильной дороги «Северо-западный обход города Кемерово» (3 этап – км 30 – км 47,7) в Кемеровском муниципальном округе Кемеровской области – Кузбасса.
8. Илюшин А. М. Отчет о полевых исследованиях Кузнецкой археологической экспедиции в 1994 году. – Кемерово, 1994. – 312 с.
9. Илюшин А. М. Отчет об охранных археологических полевых работах на территории Топкинского района Кемеровской области в 1996 году. – Кемерово, 1996.
10. Илюшин А. М., Сулейменов М. Г. Отчет об охранных археологических исследованиях Кузнецкой комплексной археолого-этнографической экспедиции на территории Топкинского района Кемеровской области в 1996 году. – Кемерово, 1996. – 28 с.
11. Ковтун И. В. Археологические разведки в Топкинском и Промышленновском районах Кемеровской области в 1990 году. – Кемерово, 1991.

12. Соколов П. Г. Археологическая разведка в нижнем течении р. Кожух и Инско-Томском лесостепном районе Кузнецкой котловины в границах Тисульского, Чебулинского, Топкинского и Юргинского районов Кемеровской области. – Кемерово, 2012.

13. Сулейменов М. Г. Отчет по разведке археологических памятников в Топкинском районе Кемеровской области в 1991 году. – Кемерово, 1991. – 11 с.

Перечень публикаций

1. Археологические памятники Кемеровской области: Материалы к Своду памятников истории и культуры СССР / А. М. Кулемзин, Ю. М. Бородкин. Управление культуры Кемеровского облисполкома, Кемеровский государственный университет. - Кемерово : Кемеровское книжное издательство, 1989. - 156, [2] с.: ил.
2. Горяев В. С., Жаронкин В. Н. Разведки на территории Кемеровской области // Археологические открытия 1997 года. – М.: Едиториал УРСС. 1999. – С. 269.
3. Соколов П. Г., Баштанник С. В. Ирменское поселение Медынино-1 на левом притоке Томи – реке Стрелине и перспективы изучения ирменских древностей на юге Нижнего Притомья // Вестник Кемеровского государственного университета культуры и искусств. – 2014. – № 29-1. – С. 53-60.
4. Соколов П. Г., Фрибус А. В. Исследование поселения эпохи поздней бронзы Медынино-1 // Археологические открытия 2008 года. – М.: Институт археологии РАН, 2011.– С. 485.

ПРИЛОЖЕНИЯ

ООО «НОВОСИБИРСКГИПРОДОРНИИ»

Российская Федерация, 630089, город Новосибирск, улица Бориса Богаткова, 218,
тел. (383) 319-14-32, факс (383) 319-14-31, Email: office@ngdnii.ru
ИНН/КПП 5405000657/540501001 , ОГРН 117547605288

02.11.2020 № 01/1191
от

Директору
ООО «Новосибирское городское юридическое агентство»
О.А. Матлахову

«О направлении документации для проведения археологического обследования»

Уважаемый Олег Алексеевич!

Направляем документацию для проведения археологического обследования на участках проектируемых работ по объекту «Капитальный ремонт автомобильной дороги Р-255 "Сибирь" Новосибирск - Кемерово - Красноярск - Иркутск на участке км 227+000 - км 235+000, Кемеровская область».

Проектная документация разработана ООО "Новосибирскгипродорнии".

Просим провести археологическое обследование следующих земельных участков общей площадью 1,2705 га в соответствии с приложениями 1-4, в том числе:

1. участок временной объездной дороги (0,2748 га);
2. участок строительной площадки (0,9957 га).

Участки временного отвода земель для временной объездной дороги и строительной площадки расположены на территории кадастрового квартала 42:35:0105001. Указанные земельные участки не сформированы и не учтены в Едином государственном реестре объектов недвижимости, поэтому выписки из Единого государственного реестра недвижимости о земельных участках в настоящее время не могут быть предоставлены. Вместо выписки из Единого государственного реестра недвижимости направляем кадастровый план территории (кадастровый квартал 42:35:0105001).

Разработка градостроительного плана земельных участков условиями государственного контракта не предусмотрена.

Приложения:

1. Письмо Комитета по охране объектов культурного наследия Кузбасса от 16.07.2020 г. № 02/1428.
2. Схема границ земельного участка на кадастровом плане территории 42:35:0105001 (временная объездная дорога) М 1:5000.
3. Схема границ земельного участка на кадастровом плане территории 42:35:0105001 (строительная площадка) М 1:5000.
4. Кадастровый план территории (номер кадастрового квартала 42:35:0105001).

Генеральный директор В.В. Косяков

Исп. Кирин Дмитрий Анатольевич
8 913 989 65 15
e-mail: Kirin_DA@ngdnii.ru

Приложение 1. Копия письма ООО "Новосибирскгипродорнии" от 02.11.2020 г. № 01/1191.

Комитет по охране объектов
культурного наследия Кузбасса
(Комитет по охране ОКН Кузбасса)

Советский пр., д. 60, корпус 2, офис 101,
г. Кемерово, 650064
Тел./факс (3842) 36-69-47
e-mail: okn-kuzbass@ako.ru ; http://okn-kuzbass.ru
ОКПО 03812632; ОГРН 1164205071326;
ИНН/КПП 4205331804/420501001
16.07.2020 № 02/1428
на № 01/739 от 16.07.2020

Генеральному директору
АО «Новосибирскгипродорнии»

Косякову В.В.

В ответ на Ваше письмо о наличии (отсутствии) объектов культурного наследия сообщаем следующее.

После рассмотрения представленных картографических материалов установлено, что на участке реализации проектных решений по титулу: «Капитальный ремонт автомобильной дороги Р-255 «Сибирь» Новосибирск – Кемерово – Красноярск – Иркутск на участке 227+000 – км 235+000, Кемеровская область» (участки отвода под объездную дорогу и грунтовый резерв) отсутствуют объекты культурного наследия, включенные в Единый государственный реестр объектов культурного наследия (памятников истории и культуры) народов Российской Федерации.

Испрашиваемые земельные участки расположены вне зон охраны объектов культурного наследия и вне защитных зон объектов культурного наследия.

Сведениями об отсутствии на испрашиваемых участках выявленных объектов культурного наследия либо объектов, обладающих признаками объекта культурного наследия (в т.ч. археологического), Комитет не располагает.

Учитывая изложенное, заказчик работ в соответствии со статьями 28, 30, 31, 32, 36, 45.1 Федерального закона от 25.06.2002 №73-ФЗ «Об объектах культурного наследия (памятниках истории и культуры) народов Российской Федерации» (далее – Федеральный закон) обязан:

- обеспечить проведение и финансирование историко-культурной экспертизы земельного участка, подлежащего воздействию земляных, строительных, хозяйственных и иных работ, путем археологической разведки, в порядке, установленном статьей 45.1 Федерального закона;

- представить в Комитет документацию, подготовленную на основе полевых археологических работ, содержащую результаты исследований, в соответствии с которыми определяется наличие или отсутствие объектов, обладающих признаками объекта культурного наследия на земельном участке,

Приложение 2. Копия письма Комитета по охране объектов культурного наследия Кузбасса от 16.07.2020 г. № 02/1428.

подлежащем воздействию земляных, строительных, хозяйственных и иных работ, а также заключение государственной историко-культурной экспертизы указанной документации (либо земельного участка).

В случае обнаружения в границах земельного участка, подлежащего воздействию земляных, строительных, хозяйственных и иных работ объектов, обладающих признаками объекта археологического наследия, и после принятия Комитетом решения о включении данного объекта в перечень выявленных объектов культурного наследия:

- разработать в составе проектной документации раздел об обеспечении сохранности выявленного объекта культурного наследия или о проведении спасательных археологических полевых работ или проект обеспечения сохранности выявленного объекта культурного наследия либо план проведения спасательных археологических полевых работ, включающих оценку воздействия проводимых работ на указанный объект культурного наследия (далее – документация или раздел документации, обосновывающей меры по обеспечению сохранности выявленного объекта культурного (археологического) наследия);
- получить по документации или разделу документации, обосновывающей меры по обеспечению сохранности выявленного объекта культурного наследия заключение государственной историко-культурной экспертизы и представить его совместно с указанной документацией в Комитет на согласование;
- обеспечить реализацию согласованной Комитетом документации, обосновывающей меры по обеспечению сохранности выявленного объекта культурного (археологического) наследия.

С уважением,
председатель Комитета Ю.Ю. Гизей

Соколов Павел Геннадьевич
тел. 8-(384-2)-36-69-47

СОГЛАСОВАНА

Первый заместитель главы Топкинского муниципального округа

Российская Федерация Кемеровская область-Кузбасс Администрация Топкинского муниципального округа ИНН 4229005447

Схема границ земельного участка
на кадастровом плане территории 42:35:0105001
для капитального ремонта автомобильной дороги Р-255
"Сибирь" Новосибирск-Кемерово- Красноярск-Иркутск на участке
км 227+000 - км 235+000, Кемеровская область
(временная объездная дорога)

Площадь: 2748 кв.м.

Местоположение: Кемеровская область, Топкинский муниципальный округ

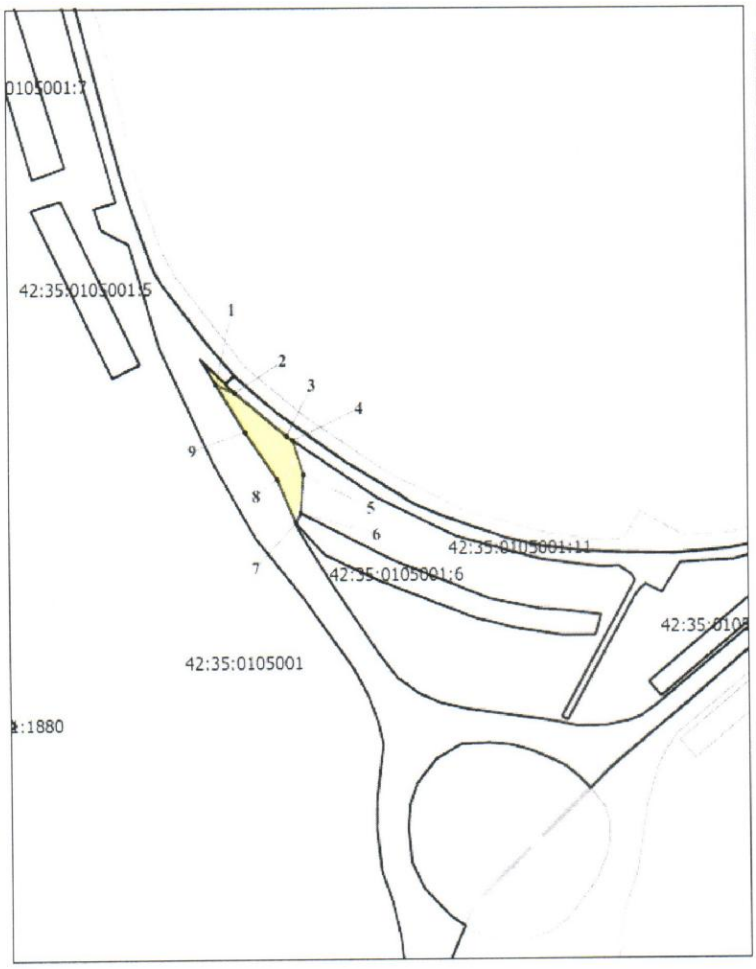

Система координат МСК 42

N_тчк	X_м	Y_м
1	617 097,87	1 313 502,83
2	617 090,31	1 313 519,86
3	617 050,93	1 313 566,00
4	617 047,12	1 313 571,49
5	617 015,50	1 313 580,75
6	616 981,26	1 313 578,36
7	616 972,40	1 313 573,73
8	617 011,26	1 313 557,36
9	617 054,60	1 313 528,71

Масштаб 1:5000

Условные обозначения:

- испрашиваемый земельный участок
- земельные участки, сведения о которых содержатся в ЕГРН
- граница кадастрового квартала

42:35:0105001:6 - кадастровый номер земельного участка

Приложение 3. Схема границ земельного участка на кадастровом плане территории 42:35:0105001 (временная объездная дорога) М 1:5 000.

СОГЛАСОВАНА

Российская Федерация Топкинского муниципального округа Кузбасс ИНН 4229005447

Схема границ земельного участка
на кадастровом плане территории 42:35:0105001
для капитального ремонта автомобильной дороги Р-255
"Сибирь" Новосибирск-Кемерово- Красноярск-Иркутск на участке
км 227+000 - км 235+000, Кемеровская область
(строительная площадка)

Площадь: 9957 кв.м.

Местоположение: Кемеровская область, Топкинский муниципальный округ

Система координат МСК 42

N тчк	X м	Y м
1	616 877,43	1 313 769,94
2	616 885,68	1 313 736,75
3	616 886,36	1 313 734,99
4	616 818,15	1 313 683,12
5	616 809,57	1 313 701,88
6	616 806,41	1 313 715,07
7	616 803,24	1 313 728,25
8	616 793,88	1 313 795,68
9	616 791,15	1 313 809,17
10	616 869,50	1 313 852,18
11	616 870,24	1 313 843,49
12	616 870,15	1 313 812,74

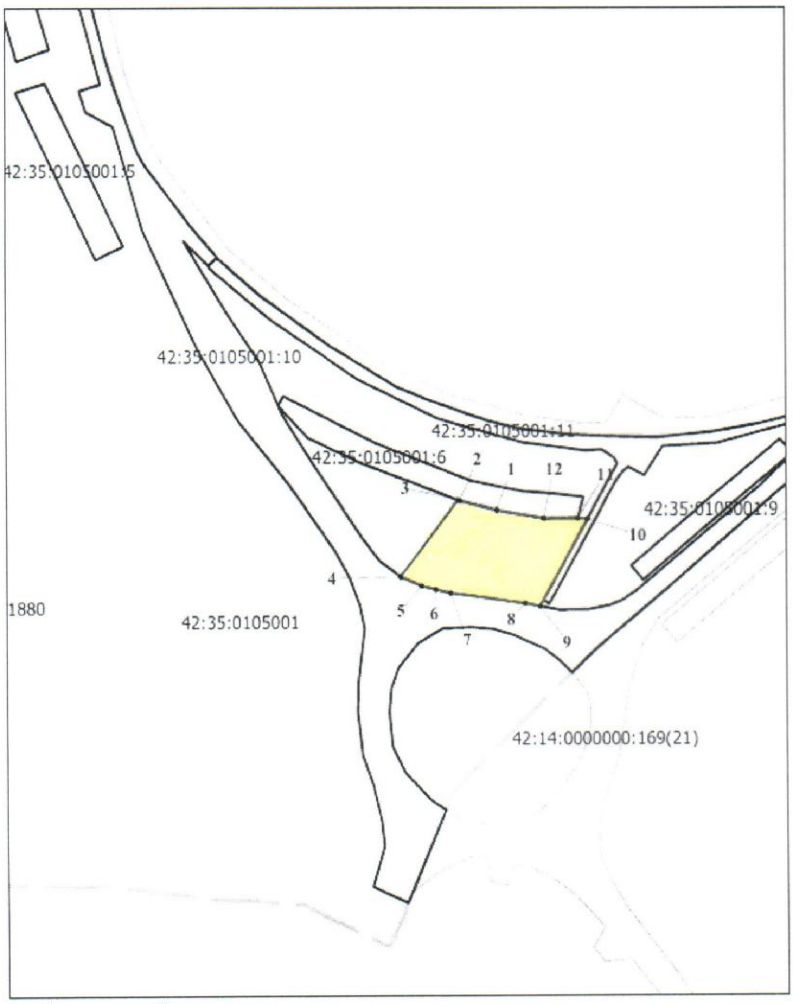

Масштаб 1:5000

Условные обозначения:

- испрашиваемый земельный участок
- земельные участки, сведения о которых содержатся в ЕГРН
- граница кадастрового квартала

42:35:0105001:10- кадастровый номер земельного участка

Приложение 4. Схема границ земельного участка на кадастровом плане территории 42:35:0105001 (строительная площадка) М 1:5 000.

Филиал федерального государственного бюджетного учреждения «Федеральная кадастровая палата Федеральной службы государственной регистрации, кадастра и картографии» по Кемеровской области
(полное наименование органа регистрации прав)

Раздел 1

КАДАСТРОВЫЙ ПЛАН ТЕРРИТОРИИ

На основании запроса от _____, поступившего на рассмотрение _____, сообщаем, что согласно записям Единого государственного реестра недвижимости:

Лист № 1 **раздела 1**	**Всего листов раздела 1: 390**	**Всего разделов: 7**	**Всего листов: 1055**
« 01 » июля 2019 г. № 4200/ИСХ/19-448089			
Номер кадастрового квартала: 42:35:0105001		**Площадь кадастрового квартала: 259.04 Га**	

Общие сведения об объектах недвижимости в кадастровом квартале

Номер п/п	Кадастровый номер объекта недвижимости	Вид объекта недвижимости	Адрес	Площадь или основная характеристика	Категория земель	Виды разрешенного использования	Назначение (проектируемое назначение)	Кадастровая стоимость (руб)
1	2	3	4	5	6	7	8	9
1	42:35:0105001:2	Земельный участок	Местоположение установлено относительно ориентира, расположенного в границах участка. Почтовый адрес ориентира: Кемеровская обл., Топкинский р-н, г.Топки, о/п 5 км железной дороги Топки-Кемерово	110397	Земли населённых пунктов	для ведения садоводства	____	10157627.97
2	42:35:0105001:3	Земельный участок	Местоположение установлено относительно ориентира, расположенного в границах участка. Почтовый адрес	64	Земли населённых пунктов	производст.цели	____	133697.67

Приложение 5. Кадастровый план территории (номер кадастрового квартала 42:35:0105001).

			ориентира: обл.Кемеровская, Развилка Топки-Юрга					
3	42:35:0105001:4	Земельный участок	Местоположение установлено относительно ориентира, расположенного в границах участка. Почтовый адрес ориентира: Кемеровская обл, г Топки, с.т. Энергетик, участок 15	501 +/-7.84	Земли населённых пунктов	Для ведения садоводства .	____	43225.69
4	42:35:0105001:5 (входит в единое землепользование 42:35:0000000:15)	Земельный участок	Местоположение установлено относительно ориентира, расположенного в границах участка. Почтовый адрес ориентира: обл. Кемеровская, г. Топки, дорога ФАД М-53 "Байкал"	4635 +/-23.83	Земли промышленности, энергетики, транспорта, связи, радиовещания, телевидения, информатики, земли для обеспечения космической деятельности, земли обороны, безопасности и земли иного специального назначения	Для эксплуатации существующей автодороги Новосибирск-Иркутск с подъездом к г. Томску(г. Топки-Развилка)	____	1926181.32
5	42:35:0105001:6 (входит в единое землепользование 42:35:0000000:15)	Земельный участок	Местоположение установлено относительно ориентира, расположенного в границах участка. Почтовый адрес ориентира: обл. Кемеровская, г. Топки, дорога ФАД М-53 "Байкал"	6073 +/-27.27	Земли промышленности, энергетики, транспорта, связи, радиовещания, телевидения, информатики, земли для обеспечения космической деятельности, земли обороны, безопасности и земли иного специального назначения	Для эксплуатации существующей автодороги Новосибирск-Иркутск с подъездом к г. Томску(г. Топки-Развилка)	____	2523834.9

Заместитель начальника отдела _____ **/ О.Г. Журавель /**

АЛЬБОМ ИЛЛЮСТРАЦИЙ

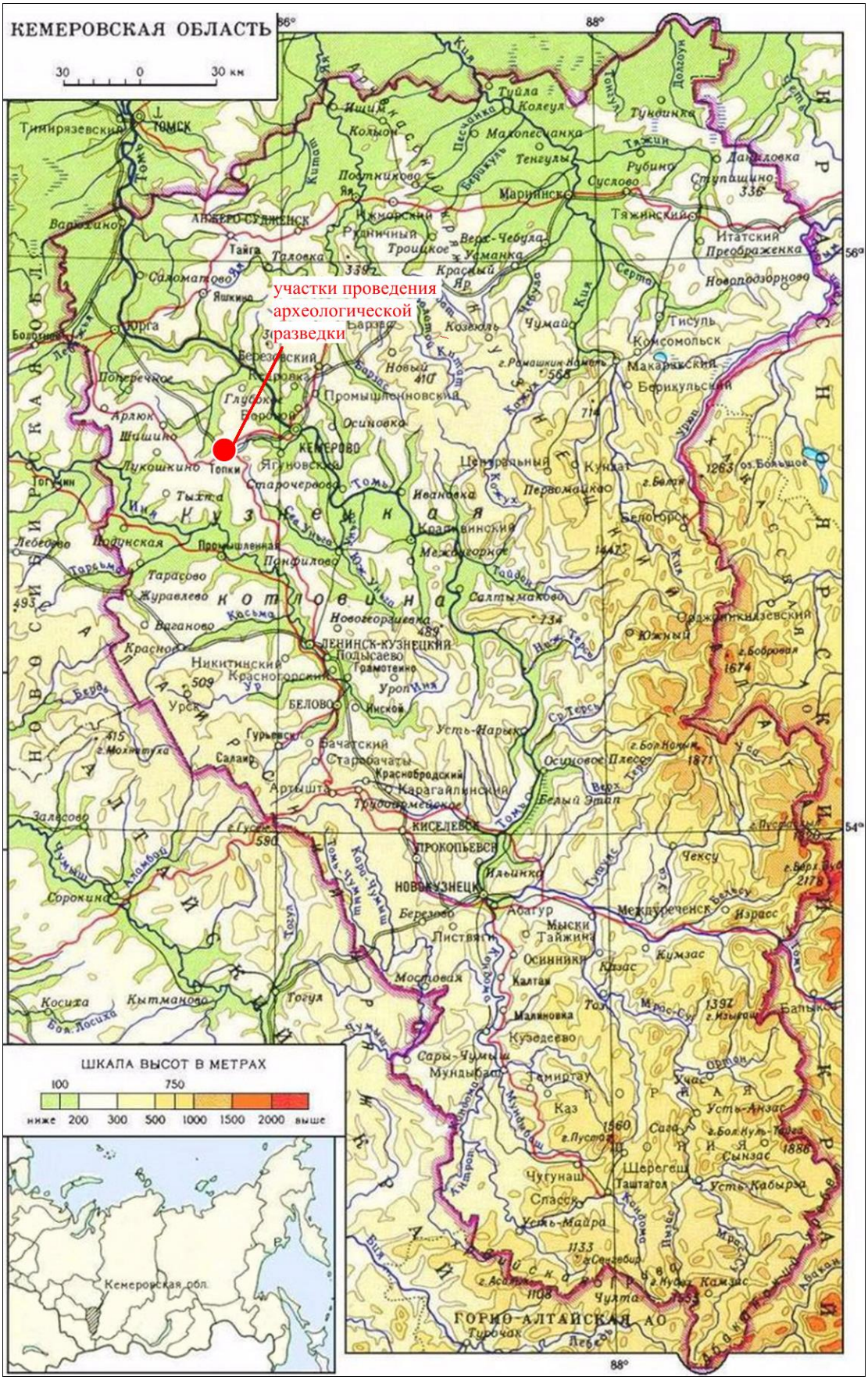

Рисунок 1. Капитальный ремонт автомобильной дороги Р-255 "Сибирь" Новосибирск - Кемерово - Красноярск - Иркутск на участке км 227+000 – км 235+000, Кемеровская область. Схема расположения участков проведения археологической разведки в Топкинском муниципальном округе на карте Кемеровской области – Кузбасса.

Рисунок 2. Капитальный ремонт автомобильной дороги Р-255 "Сибирь" Новосибирск - Кемерово - Красноярск - Иркутск на участке км 227+000 – км 235+000, Кемеровская область. Схема расположения участков проектируемых работ (участков археологического обследования) (М 1:100 000).

Звездочкой на схеме обозначен одиночный курган Знаменский.

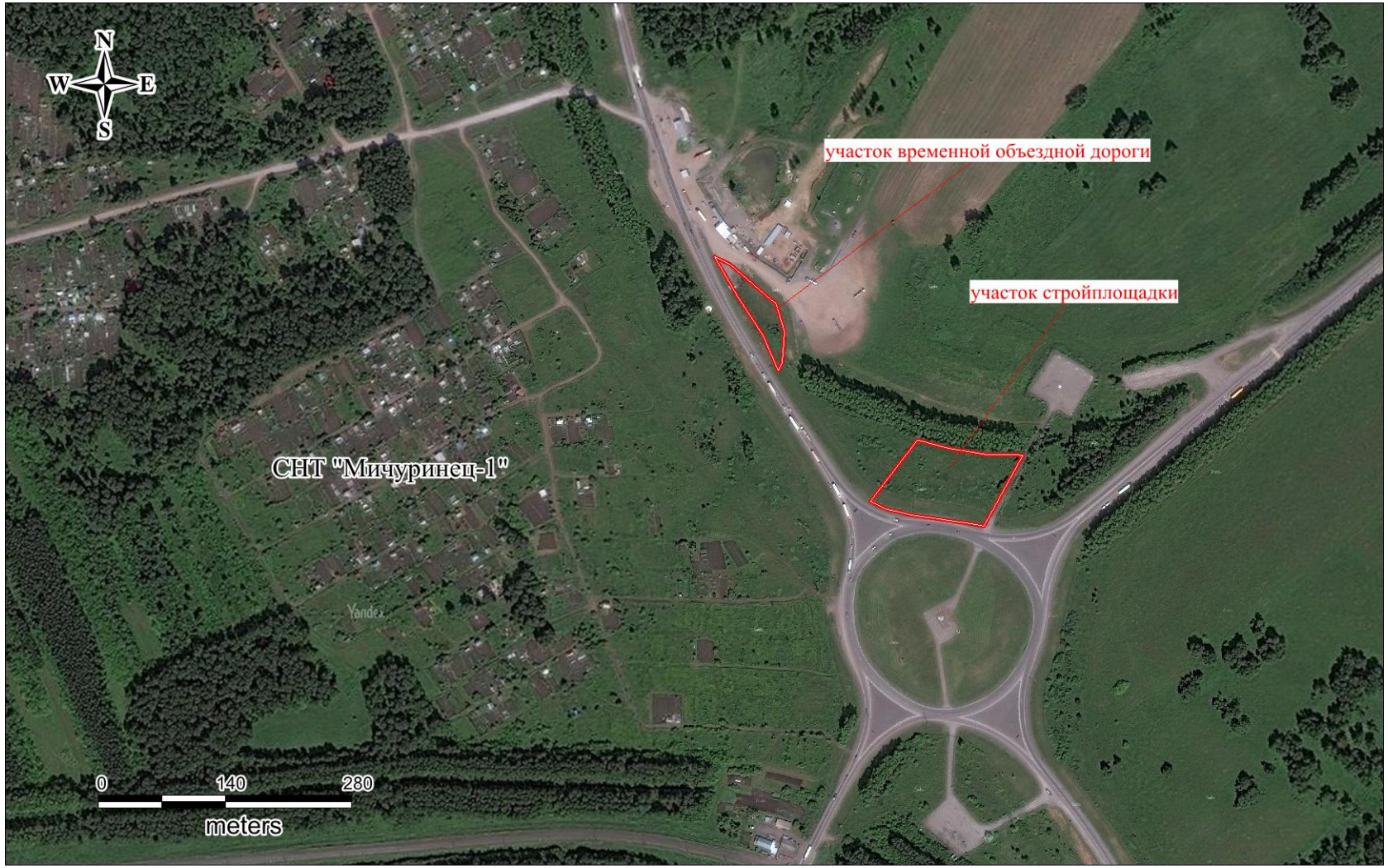

Рисунок 3. Капитальный ремонт автомобильной дороги Р-255 "Сибирь" Новосибирск - Кемерово - Красноярск - Иркутск на участке км 227+000 – км 235+000, Кемеровская область. Ситуационный план участков проектируемых работ на спутниковом снимке местности М 1:7 000.

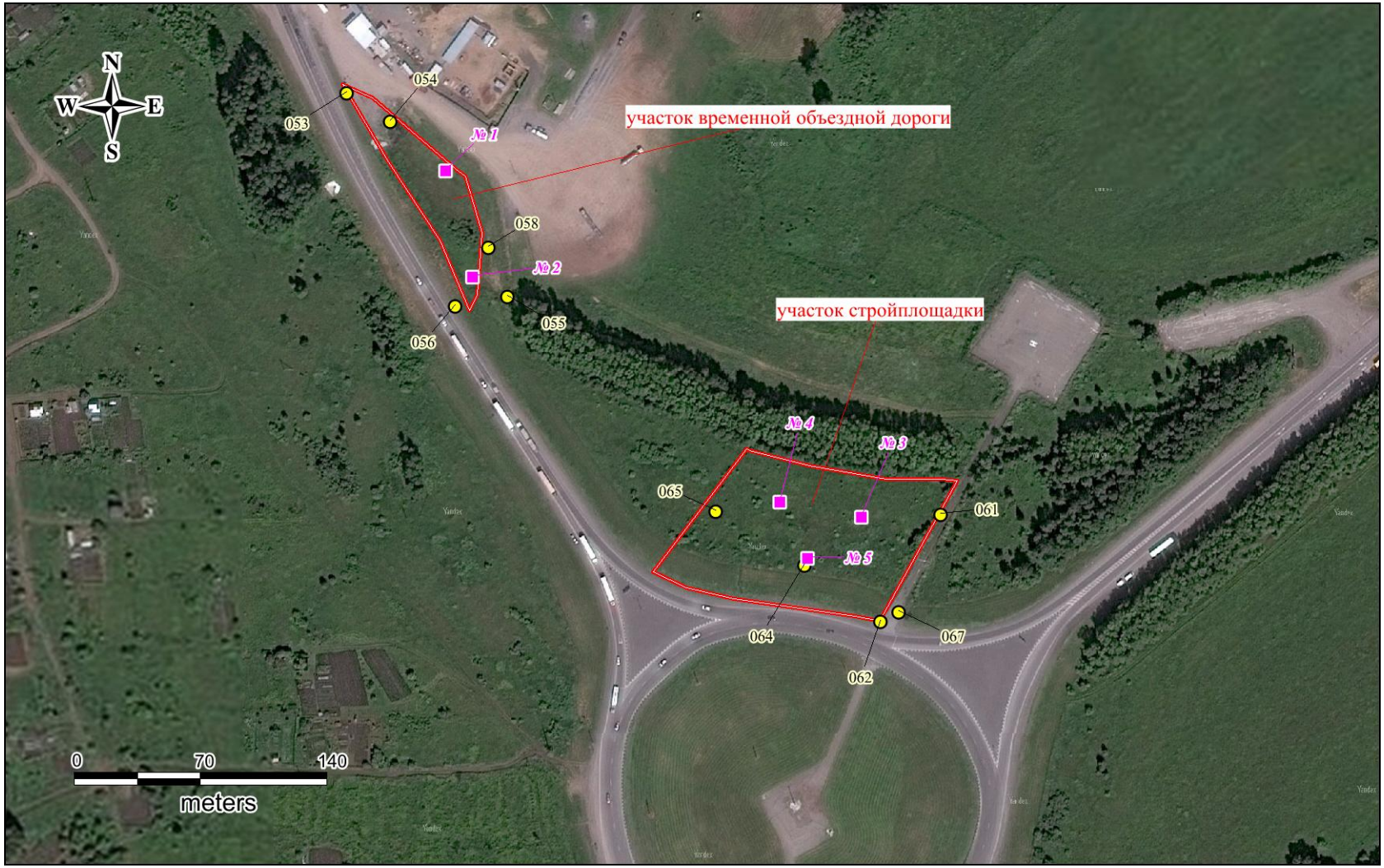

Рисунок 4. Капитальный ремонт автомобильной дороги Р-255 "Сибирь" Новосибирск - Кемерово - Красноярск - Иркутск на участке км 227+000 – км 235+000, Кемеровская область. Схема разведочных вскрытий (шурфов) и точек фотофиксации.

На схеме желтыми точками обозначены точки фотофиксации, лиловым цветом обозначены шурфы № 1-5.

Рисунок 5. ФОТО. Капитальный ремонт автомобильной дороги Р-255 "Сибирь" Новосибирск - Кемерово - Красноярск - Иркутск на участке км 227+000 – км 235+000, Кемеровская область. Участок временной объездной дороги. Вид с СЗ с точки 053 на СЗ часть участка с техногенной засыпкой лога.

Рисунок 6. ФОТО. Капитальный ремонт автомобильной дороги Р-255 "Сибирь" Новосибирск - Кемерово - Красноярск - Иркутск на участке км 227+000 – км 235+000, Кемеровская область. Участок временной объездной дороги. Вид с СЗ с точки 054 от бровки техногенной засыпки лога (на переднем плане справа – водопропускная труба под автодорогой Р-255 "Сибирь" Новосибирск - Кемерово - Красноярск – Иркутск).

Рисунок 7. ФОТО. Капитальный ремонт автомобильной дороги Р-255 "Сибирь" Новосибирск - Кемерово - Красноярск - Иркутск на участке км 227+000 – км 235+000, Кемеровская область. Участок временной объездной дороги. Общий вид с ЮВ с точки 055.

Рисунок 8. ФОТО. Капитальный ремонт автомобильной дороги Р-255 "Сибирь" Новосибирск - Кемерово - Красноярск - Иркутск на участке км 227+000 – км 235+000, Кемеровская область. Участок временной объездной дороги. Вид с Ю с точки 056.

Панорама, часть 1.

Панорама, часть 2.

Рисунок 9. ФОТО. Капитальный ремонт автомобильной дороги Р-255 "Сибирь" Новосибирск - Кемерово - Красноярск - Иркутск на участке км 227+000 – км 235+000, Кемеровская область. Панорама участка временной объездной дороги и прилегающей территории с точки 056.



Рисунок 10. ФОТО. Капитальный ремонт автомобильной дороги Р-255 "Сибирь" Новосибирск - Кемерово - Красноярск - Иркутск на участке км 227+000 – км 235+000, Кемеровская область. Вид с Ю на место закладки разведочного вскрытия (шурфа) № 1 на участке временной объездной дороги.

Рисунок 11. ФОТО. Капитальный ремонт автомобильной дороги Р-255 "Сибирь" Новосибирск - Кемерово - Красноярск - Иркутск на участке км 227+000 – км 235+000, Кемеровская область. Разведочное вскрытие (шурф) № 1. Вид с Ю.

Грунт в шурфе очень сырой, липнущий к лопате при зачистке.

Рисунок 12. ФОТО. Капитальный ремонт автомобильной дороги Р-255 "Сибирь" Новосибирск - Кемерово - Красноярск - Иркутск на участке км 227+000 – км 235+000, Кемеровская область. Разведочное вскрытие (шурф) № 1. Рекультивация. Вид с Ю.

Рисунок 13. ФОТО. Капитальный ремонт автомобильной дороги Р-255 "Сибирь" Новосибирск - Кемерово - Красноярск - Иркутск на участке км 227+000 – км 235+000, Кемеровская область. Вид с Ю на место закладки разведочного вскрытия (шурфа) № 2 на участке временной объездной дороги.

Рисунок 14. ФОТО. Капитальный ремонт автомобильной дороги Р-255 "Сибирь" Новосибирск - Кемерово - Красноярск - Иркутск на участке км 227+000 – км 235+000, Кемеровская область. Разведочное вскрытие (шурф) № 2. Вид с Ю.

Грунт в шурфе очень сырой, липнущий к лопате при зачистке.

Рисунок 15. ФОТО. Капитальный ремонт автомобильной дороги Р-255 "Сибирь" Новосибирск - Кемерово - Красноярск - Иркутск на участке км 227+000 – км 235+000, Кемеровская область. Разведочное вскрытие (шурф) № 2. Рекультивация. Вид с Ю.

Рисунок 16. ФОТО. Капитальный ремонт автомобильной дороги Р-255 "Сибирь" Новосибирск - Кемерово - Красноярск - Иркутск на участке км 227+000 – км 235+000, Кемеровская область. Участок строительной площадки. Вид с В с точки 061.

Рисунок 17. ФОТО. Капитальный ремонт автомобильной дороги Р-255 "Сибирь" Новосибирск - Кемерово - Красноярск - Иркутск на участке км 227+000 – км 235+000, Кемеровская область. Участок строительной площадки. Вид с В с точки 062.

Рисунок 18. ФОТО. Капитальный ремонт автомобильной дороги Р-255 "Сибирь" Новосибирск - Кемерово - Красноярск - Иркутск на участке км 227+000 – км 235+000, Кемеровская область. Участок строительной площадки. Вид с ВЮВ с точки 062.

Рисунок 19. ФОТО. Капитальный ремонт автомобильной дороги Р-255 "Сибирь" Новосибирск - Кемерово - Красноярск - Иркутск на участке км 227+000 – км 235+000, Кемеровская область. Участок строительной площадки. Вид с ВЮВ с точки 064.

Рисунок 20. ФОТО. Капитальный ремонт автомобильной дороги Р-255 "Сибирь" Новосибирск - Кемерово - Красноярск - Иркутск на участке км 227+000 – км 235+000, Кемеровская область. Участок строительной площадки. Вид с З с точки 065.

Рисунок 21. ФОТО. Капитальный ремонт автомобильной дороги Р-255 "Сибирь" Новосибирск - Кемерово - Красноярск - Иркутск на участке км 227+000 – км 235+000, Кемеровская область. Участок строительной площадки. Вид с ЮЗ с точки 067 по створу асфальтированного съезда с кольцевой развязки, проходящего по ЮВ границе участка стройплощадки.

Рисунок 22. ФОТО. Капитальный ремонт автомобильной дороги Р-255 "Сибирь" Новосибирск - Кемерово - Красноярск - Иркутск на участке км 227+000 – км 235+000, Кемеровская область. Вид с Ю на место закладки разведочного вскрытия (шурфа) № 3 на участке стройплощадки.

Рисунок 23. ФОТО. Капитальный ремонт автомобильной дороги Р-255 "Сибирь" Новосибирск - Кемерово - Красноярск - Иркутск на участке км 227+000 – км 235+000, Кемеровская область. Разведочное вскрытие (шурф) № 3. Вид с Ю.

Рисунок 24. ФОТО. Капитальный ремонт автомобильной дороги Р-255 "Сибирь" Новосибирск - Кемерово - Красноярск - Иркутск на участке км 227+000 – км 235+000, Кемеровская область. Разведочное вскрытие (шурф) № 3. Рекультивация. Вид с Ю.

Рисунок 25. ФОТО. Капитальный ремонт автомобильной дороги Р-255 "Сибирь" Новосибирск - Кемерово - Красноярск - Иркутск на участке км 227+000 – км 235+000, Кемеровская область. Вид с Ю на место закладки разведочного вскрытия (шурфа) № 4 на участке стройплощадки.

Рисунок 26. ФОТО. Капитальный ремонт автомобильной дороги Р-255 "Сибирь" Новосибирск - Кемерово - Красноярск - Иркутск на участке км 227+000 – км 235+000, Кемеровская область. Разведочное вскрытие (шурф) № 4. Вид с Ю.

Рисунок 27. ФОТО. Капитальный ремонт автомобильной дороги Р-255 "Сибирь" Новосибирск - Кемерово - Красноярск - Иркутск на участке км 227+000 – км 235+000, Кемеровская область. Разведочное вскрытие (шурф) № 4. Рекультивация. Вид с Ю.

Рисунок 28. ФОТО. Капитальный ремонт автомобильной дороги Р-255 "Сибирь" Новосибирск - Кемерово - Красноярск - Иркутск на участке км 227+000 – км 235+000, Кемеровская область. Вид с Ю на место закладки разведочного вскрытия (шурфа) № 5 на участке стройплощадки.

Рисунок 29. ФОТО. Капитальный ремонт автомобильной дороги Р-255 "Сибирь" Новосибирск - Кемерово - Красноярск - Иркутск на участке км 227+000 – км 235+000, Кемеровская область. Разведочное вскрытие (шурф) № 5. Вид с Ю.

Рисунок 30. ФОТО. Капитальный ремонт автомобильной дороги Р-255 "Сибирь" Новосибирск - Кемерово - Красноярск - Иркутск на участке км 227+000 – км 235+000, Кемеровская область. Разведочное вскрытие (шурф) № 5. Рекультивация. Вид с Ю.

Министерство культуры Российской Федерации

ОТКРЫТЫЙ ЛИСТ

№ 1909-2020

Настоящий открытый лист выдан:

Софейкову Олегу Валерьевичу

паспорт [redacted]

(серия номер паспорта)

на право проведения археологических полевых работ

в зоне строительства остановочных пунктов в рамках реконструкции участков автодороги «Усть-Тарка – Татарск» в Татарском районе; капитального ремонта мостов через р. Ирмень на 67,889 км а/д «Новосибирск – Кочки – Павлодар (в пред. РФ)», моста через р. Шарап на км 95,140 а/д «Новосибирск – Кочки – Павлодар (в пред. РФ)» в Ордынском районе, строительства стоянки по ул. Овражной в г. Новосибирске; реконструкции автомобильной дороги «Кушаги – Мураши» в Усть-Таркском районе Новосибирской области; капитального ремонта автомобильной дороги Р-255 «Сибирь» Новосибирск – Кемерово – Красноярск – Иркутск на участке км 227+000 – км 235+000 в Топкинском районе Кемеровской области – Кузбасса; капитального ремонта мостов через р. Камышенка на км 56+170 автомобильной дороги «Тальменка – Залесово» в Залесовском районе, реконструкции моста через р. Касмала на км 0+230 автомобильной дороги «Чернопятово – Касмала» в Павловском районе Алтайского края.

На основании открытого листа

Софейков Олег Валерьевич

(Ф.И.О)

имеет право производить следующие археологические полевые работы:

археологические разведки с осуществлением локальных земляных работ на указанной территории в целях выявления объектов археологического наследия, уточнения сведений о них и планирования мероприятий по обеспечению их сохранности.

Передоверие права на проведение археологических полевых работ по данному открытому листу другому лицу запрещается.

Срок действия открытого листа: с ***10 сентября 2020 г.*** по ***13 декабря 2020 г.***

Дата принятия решения о предоставлении открытого листа: ***10 сентября 2020 г.***

Первый заместитель Министра — **С.Г.Обрывалин**

(должность) (подпись) (Ф.И.О.)

Дата ***10 сентября 2020 г.*** М.П.

020893

Открытый лист № 1909-2020 от 10.09.2020.